

DOKLADOVÁ ČÁST

1) Inženýrské sítě:

- CETIN a.s. ze dne 12.10.2020
- ČEZ Distribuce a.s. ze dne 12.10.2020
- ČEZ ICT Services a.s. ze dne 12.10.2020
- Telco Pro Services a.s. ze dne 12.10.2020
- Městský úřad Rotava, OTVH ze dne 12.10.2020
- GasNet Služby, s.r.o. ze dne 06.11.2020
- *ČEZ Distribuce a.s. ze dne 10.12.2020 - souhlas s činností v ochranném pásmu*

2) Dotčené orgány:

- Lesy České republiky, s. p. ze dne 15.10.2020
- Krajská hygienická stanice Karlovarského kraje ze dne 19.10.2020
- MÚ Kraslice – odbor územního plánování – závazné stanovisko ze dne 20.10.2020
- MÚ Kraslice – odbor životního prostředí – souhrnné vyjádření ze dne 27.10.2020
- Hasičský záchranný sbor Karlovarského kraje ze dne 27.10.2020
- MÚ Kraslice – odbor životního prostředí – orgán SSL - závazné stanovisko ze dne *18.12.2020*
- MÚ Kraslice – odbor životního prostředí – orgán OH - závazné stanovisko ze dne *02.12.2020*

3) Dotčení vlastníci:

- Jan Přerovský (nar. 13.02.1968), Nová Plzeň čp. 488, 357 01 Rotava

MĚSTSKÝ ÚŘAD ROTAVA	č. dop.
DOŠLO: 16-10-2020	vlast.
Č.j.: 5476/2020	zprac.
Příloha:	ukl. zn.

Město Rotava
Pavel Troják
Sídliště 721
Rotava
357 01
Česká republika

VÁŠ DOPIS ZN. bez	ČÍSLO JEDNACÍ LCR229/001358/2020	SPISOVÁ ZNAČKA LCR0000563/2020	DATUM 15.10.2020
VYŘIZUJE Pugner M.	TELEFON 956 229 106	GSM 725 257 547	FAX 352 686 366
			E-MAIL michal.pugner@lesyycr.cz

Věc: „Pumptrack Rotava“ – stavba v ochranném pásmu lesa

Lesy České republiky, s.p. (dále LČR) se sídlem Přemyslova 1106/19, Nový Hradec Králové, 500 08 Hradec Králové, IČO: 421 96 451, v OR u KS Hradec Králové, oddíl AXII, vložka 540, **Lesní správa Kraslice**, Tyršova 648/30, PSČ 358 01 Kraslice jako organizace s právem hospodařit k nemovitým věcem (pozemkům) ve vlastnictví státu v k.ú. **Rotava** k předloženému záměru stavby „**Pumptrack Rotava**“ (investor stavby Město Rotava, Sídliště 721, 357 01 Rotava) v sousedství pozemků LČR a zároveň v ochranném pásmu lesa ppč.: 1611/1, kú.: **Rotava – lesní pozemek** (dle LHP odd. 424 A 7 LHC Kraslice), sděluje:

- za předpokladu, že nedojde k zásahu a ani k narušení uvedených lesních pozemků ve vlastnictví státu s právem hospodařit pro LČR, nebudeme mít námitek k umístění a provedení stavby „Pumptrack Rotava“.
- **Upozorňujeme investora stavby**, že dle § 11 odst. 1 lesního zákona si každý musí počínat tak, aby nedocházelo k ohrožování nebo poškozování lesů. Při realizaci a provozování staveb je nutné dodržet zákazy některých činností v lesích stanovené v § 20 lesního zákona, ke kterým patří mimo jiné **zákaz provádění terénních úprav, vjezd a stání motorových vozidel, narušování půdního krytu, poškozování stromů a keřů, zákaz znečišťování lesa odpady a trvalými i dočasnými skládkami, zákaz rozdělovat a udržovat otevřené ohně. Porušení stanovených zákazů a poškození pozemků určených k plnění funkcí lesa a lesních porostů je postihováno jako přestupek dle § 53–54 lesního zákona.**
- **Upozorňujeme investora stavby**, že dle § 22 odst. 1 lesního zákona jsou vlastníci nemovitostí nebo investoři staveb a zařízení povinni provést na svůj náklad nezbytně nutná opatření, kterými jsou nebo budou jejich pozemky, stavby a zařízení zabezpečeny před škodami způsobenými zejména sesuvem půdy, padáním kamenů, pádem stromů nebo jejich částí, přesahem větví a kořenů, zastíněním a lavinami z PUPFL. Rozsah a způsob zabezpečovacích opatření stanoví (na jejich žádost) orgán státní správy lesů. V případě takové žádosti bude přihlédnuto k časové posloupnosti existence porostu a umístění akce.

Lesy České republiky, s.p., se sídlem Přemyslova 1106/19, Nový Hradec Králové, Hradec Králové, PSČ 500 08
Spisová značka AXII 540 vedená u rejstříkového soudu v Hradci Králové, IČ: 42196451, DIČ: CZ42196451
Lesy České republiky, s.p., jsou držitelem osvědčení o účasti v certifikaci lesů, loga PEFC (08-2101/0001) a certifikátu C-o-C.



- Se stavbou blíž jak 50 m od okraje lesa budeme souhlasit za předpokladu, že orgán státní správy lesů odboru ŽP při MěÚ Kraslice vydá před započítím činnosti investora závazné stanovisko o udělení souhlasu s využitím území blíž jak 50 m od okraje lesa v souladu se zněním lesního zákona č.289/1995 Sb., §14, odst.2.

Vyjádření je platné 1 rok od jeho vydání.

S pozdravem

Lesy České republiky, s.p.
Lesní správa Kraslice
lesní správce Ing. Fous Alexandr

[02]
Lesy České republiky, s.p.
se sídlem Přemyslova 1106/19, Nový Hradec Králové
500 08 Hradec Králové
IČ: 42196451, DIČ: CZ42196451
Lesní správa Kraslice
Tyršova 648/30, 358 01 Kraslice

Příloha: koordinační situace PD, porostní mapa

Opisem na vědomí:

- * rev.7 – Ing. Tittel Pavel
- * MěÚ Kraslice - odbor ŽP – OSSL



 Zajímavé území

0 20 40 60 80 100m

1 : 3 571

Odbor HÚL, oddělení GIS, GrDS

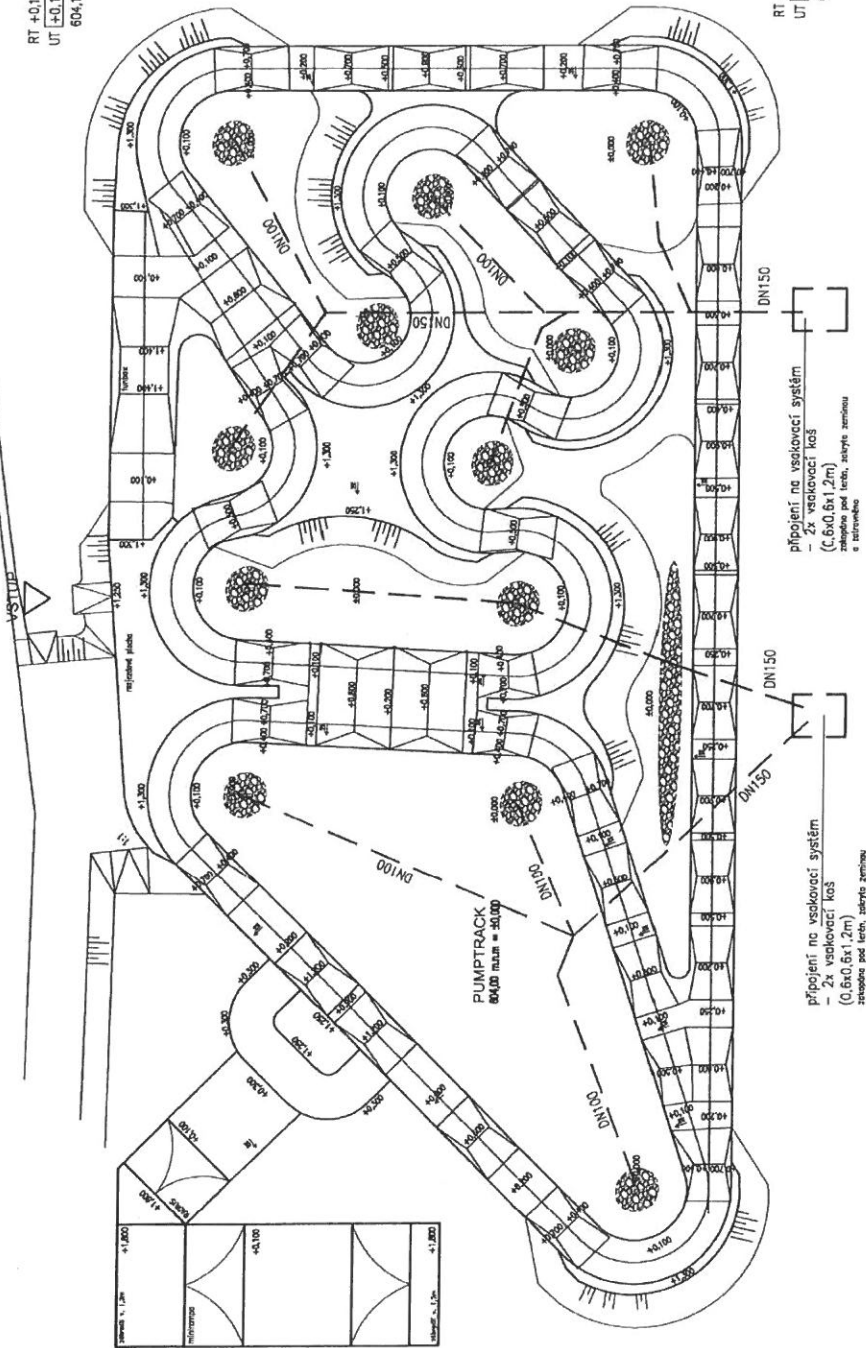
[illegible]

604.02

RT +0.200
UT +0.200

RT +0.100
UT +0.100

604.10



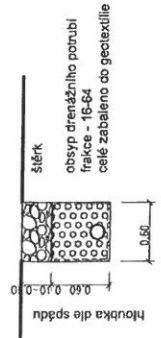
RT -0.150
UT -0.150

603.85

RT -0.050
UT -0.050

603.95

příčný řez vedením drenážního potrubí



LEGENDA

- VSAKOVACÍ PLOCHA - STÁVAJÍCÍ TERÉN
- ODKOPANÉ VE SPÁDU K DRENU - SPÁD 2-3%
- PLOCHA ZASTYPAŇA RÍČNÍM ŠTERKEM DO ÚROVNĚ TERÉNU
- hl. 0.20-0.30m
- DEŠŤOVÁ VODA - DRENAŽ
- PERFOROVANÉ POTRUBÍ DN 150

Odvodnění drenážním potrubím:
Potrubí je vedené pod terénem v minimálním spádu cca 2%, zajištěno do
soustředěných linek umístěných pod terénem
Drenážní potrubí je realizováno z trub Ø150
Jinak je dešťová voda přirozeně zadržována v nejbližších částech.

Název:
PUMPTRACK ROTAVA

ROTAVA, parc.č. 2096, 2097, 1611/274

Stavěbník:
Město ROTAVA

projektant:
Ing. Josef Dyřich
výkres:
Ing. Michal Sevrava

datum:
09/2020
mřížka:
1:200

výkres:
ODVODNĚNÍ
DRÁHY
PUMPTRACKU

KRAJSKÁ HYGIENICKÁ STANICE

KARLOVARSKÉHO KRAJE SE SÍDLEM V KARLOVÝCH VARECH

adresa: Závodní 360/94, 360 21 Karlovy Vary, tel:355 328 311, e-mail:sekretariat@khskv.cz, ID:t3jai32

Váš dopis zn: ROT/5589/20/Tro
Ze dne: 08.10.2020
Číslo jednací: KHSKV 11867/2020/HOK/Daš-S10

DS

Vyřizuje: Mgr. Andrea Dašková
Telefon: 355 328 243
E-mail: andrea.daskova@khskv.cz

Město Rotava
Sídliště 721
357 01 Rotava

Datum: 19.10.2020

Rotava, Pumptrack Rotava, p.p.č. 2096, 2097, 1611/274 k.ú. Rotava

Stavebník: Město Rotava, zastoupené starostou panem Michalem Červenkou, Sídliště 721, 357 01 Rotava

MĚSTSKÝ ÚŘAD ROTAVA	č. dop.
DOŠLO: 19-10-2020	vlast.
č.j.: 5484/2020	zprac.
Příloha	ukl. zn.

Krajská hygienická stanice Karlovarského kraje se sídlem v Karlových Varech, Závodní 360/94, 360 21 Karlovy Vary (dále jen „KHS KK“) jako orgán ochrany veřejného zdraví příslušný podle § 77 odst. 1 a § 82 odst. 1 a 2 písm. i) zákona č. 258/2000 Sb., o ochraně veřejného zdraví a o změně některých souvisejících zákonů, ve znění pozdějších předpisů (dále jen „zákon“), podle § 4 odst. 2 zákona č. 183/2006 Sb., o územním plánování a stavebním řádu (stavební zákon), ve znění pozdějších předpisů a podle § 149 zákona č. 500/2004 Sb., správní řád, ve znění pozdějších předpisů, na základě žádosti stavebníka doručené dne 09.10.2020, ve věci výše uvedené stavby a k ní připojené dokumentace vydává toto :

ZÁVAZNÉ STANOVISKO

KHS KK po posouzení souladu předložené dokumentace s požadavky předpisů v oblasti ochrany veřejného zdraví s předloženou dokumentací stavby **Pumptrack Rotava, p.p.č. 2096, 2097, 1611/274 k.ú. Rotava**

souhlasí.

Odůvodnění:

Předloženou dokumentaci vypracoval Ing. Michal Severa ze společnosti Česká Mountainbiková Asociace, z.s., se sídlem Kubelíkova 1189/29, 130 00 Praha 3 v září 2020. Předložena byla dokumentace v elektronické podobě.

Zástupce stavebníka požádal KHS KK o závazné stanovisko pro účely vydání společného povolení.

Předmětem dokumentace je výstavba veřejného sportoviště a rekreační plochy, tzv. pumptracku na p.p.č. 2096, 2097, 1611/274 k.ú. Rotava (dále jen pumptrack) na ploše 1360 m². Určena je především pro jízdu na kolech, skateboardech, koloběžkách a bruslích pro uživatele bez rozdílu věku a pokročilosti v jízdě. Příslušenství stavby bude plnit také funkci rekreační. Plocha pro výstavbu pumptracku je v souladu s platným územním plánem města Rotava. Stavba se umístí v lokalitě OS – občanské vybavení – tělovýchovná a sportovní zařízení. V současné době jsou pozemky využívány jako deponie výkopového materiálu města. Přístup k pozemkům je od severu kolem garáží. Západně a jižně od budoucího sportoviště jsou plochy určené k plnění funkcí lesa, východně stavba č.p. 601 pro výrobu a skladování (cca 35 m) a severovýchodně čtyřpodlažní stavba č.p. 417 občanského vybavení se 14 byty (cca 55 m).

Pumptrack s asfaltovým povrchem bude mít kapacitu 15-25 uživatelů. Délka dráhy je navržena 248 m, s 12 klopenkami a zatáčkami, 43 vlnami, se skoky - 1 funbox, 1dvoják, s 1 rádiusem, transferem, 1 minirampou, s výškou vln 0,4 m - 0,9 m, s výškou klopenek do 1,2 m a s výškou skoků do 2,0 m, s šířkou dráhy 1,8 - 4,0m. Součástí stavby bude odvodnění dráhy, odstavná plocha pro automobily, plocha se stojany pro kola a mobiliář. Areál nebude osvětlen, provozní doba bude přizpůsobena dennímu osvětlení. Pro pumptrack bude vypracován provozní řád.

Samotná dráha a související objekty nebudou zdrojem hluku, nebudou obsahovat žádná elektrická nebo technologická zařízení. Při užívání dráhy bude produkován hluk samotným odvalováním gumových pneumatik kol, nebo koleček skateboardů, koloběžek, bruslí, který, jak uvádí zpracovatel dokumentace, bude zanedbatelný.

KHS KK upozorňuje, že:

- jako dotčený správní úřad může požadovat dodatečně zkušební provoz k ověření provozu pumptracku z hlediska hluku pronikajícího do okolí používáním dráhy k danému účelu, a to na základě nových skutečností zjištěných při závěrečné kontrolní prohlídce stavby, které nemohly být uplatněny dříve, a kterými se podstatně změnily podmínky, za kterých bylo vydáno toto závazné stanovisko (tj. např. z důvodu neshody se schválenou dokumentací).

KHS KK přezkoumala žádost stavebníka v návaznosti na dokumentaci s ní předloženou a dospěla k závěru, že věc vyhovuje požadavkům předpisů v oblasti ochrany veřejného zdraví.

Za tohoto stavu věci bylo proto žádosti vyhověno a bylo vydáno souhlasné závazné stanovisko.

V z. Mgr. Andrea Dašková v.r.

Ing. Irena Lupínková v.r.

Vedoucí oddělení hygieny obecné a komunální Karlovy Vary a Sokolov

Digitálně podepsal Bc.

Andrea Dašková

Datum: 2020.10.19

09:14:33 +02'00'

Kopie

KHS KK – oddělení hygieny obecné a komunální Karlovy Vary a Sokolov



Městský úřad Kraslice

Odbor územního plánování, stavebního úřadu a památkové péče

nám. 28. října 1438, 358 20 Kraslice

Tel.: 352 370 446, e-mail: harapatova@meu.kraslice.cz, DS: rieb3t

Spisová značka: 10931/2020/SÚ/Har

Číslo jednací: 10931/2020/MUK-3

Vyřizuje/linka: Ing. Iva Harapátová / 446

Kraslice dne 20.10.2020

MĚSTSKÝ ÚŘAD ROTAVA	č. dop.
DOŠLO: 21-10-2020	viast.
č.j.: 5824/2020	zprac.
Příloha:	ukl. zn.

ZÁVAZNÉ STANOVISKO orgánu územního plánování

Městský úřad Kraslice, odbor ÚP, SÚ a PP, jako orgán územního plánování příslušný podle § 6 odst. 1 písm. e) zákona č. 183/2006 Sb., o územním plánování a stavebním řádu (stavební zákon), ve znění pozdějších předpisů dále jen („stavební zákon“), na základě žádosti ze dne 13.10.2020, kterou podal

Město Rotava, Sídliště č.p. 721, 357 01 Rotava 1

přezkoumal podle § 96b odst. 3 stavebního zákona z hlediska souladu s politikou územního rozvoje, s územně plánovací dokumentací a z hlediska uplatňování cílů a úkolů územního plánování záměr

"PUMPTRACK Rotava"

obec Rotava

(dále jen "záměr") na pozemcích parc. č. 2096, 2097, 1611/274 v katastrálním území Rotava,

který obsahuje:

- dle projektové dokumentace pro společné rozhodnutí (rozhodnutí o umístění stavby a stavební povolení), kterou vypracoval ze dne 09/2020 Ing. Josef Dytrych - autorizovaný inženýr v oboru pozemní stavby (ČKAIT 0001149), v době vydání tohoto závazného stanoviska nebyla dokumentace ověřena;
- stavba dráhy pumtracku - asfaltová plocha - uměle vytvořený okruh tvořený vlnami a klopenými zatáčkami, které umožňují udržovat, nebo zvyšovat rychlost pumpováním, rozměry 52 x 26 m, délka dráhy 248 m, zastavěná plocha dráhy 1360 m², zelené plochy o rozsahu 1530 m²;
- mobiliář - lavičky, stojany, informační cedule, provozní řád.

Městský úřad Kraslice, Odbor ÚP, SÚ a PP jako **orgán územního plánování** vydává podle § 96b stavebního zákona a § 136 a § 149 odst. 1 správního řádu toto **závazné stanovisko:**

Záměr je z hlediska souladu s politikou územního rozvoje a územně plánovací dokumentací a z hlediska uplatňování cílů a úkolů územního plánování

p ř í p u s t n ý

za splnění podmínky:

1. Záměr bude umístěn a proveden v souladu s předloženou projektovou dokumentací stavby pro společné rozhodnutí (rozhodnutí o umístění stavby a stavební povolení), kterou vypracoval ze dne 09/2020 Ing. Josef Dytrych - autorizovaný inženýr v oboru pozemní stavby (ČKAIT 0001149), v době vydání tohoto závazného stanoviska nebyla dokumentace ověřena. Ověřená situace stavby je přílohou tohoto závazného stanoviska.
2. Další podmínky pro přípravu a uskutečnění záměru se nestanoví.

Závazné stanovisko platí 2 roky ode dne vydání.

Odůvodnění:

Městský úřad Kraslice, odbor ÚP, SÚ a PP obdržel dne 13.10.2020 pod ev. č. MUKe-32127/20 žádost o vydání závazného stanoviska k uvedenému záměru.

Při vydání závazného stanoviska vycházel orgán územního plánování z následujících podkladů:

- žádost o vydání závazného stanoviska k PD z hlediska územního plánu ze dne 13.10.2020 od Město Rotava, Sídliště č.p. 721, 357 01 Rotava I;
- projektová dokumentace stavby pro společné rozhodnutí (rozhodnutí o umístění stavby a stavební povolení), kterou vypracoval ze dne 09/2020 Ing. Josef Dytrych - autorizovaný inženýr v oboru pozemní stavby (ČKAIT 0001149), v době vydání tohoto závazného stanoviska nebyla dokumentace ověřena.

Kromě podkladů předložených žadatelem vycházel odbor územního plánování, stavebního úřadu a památkové péče jako orgán územního plánování z:

- Politika územního rozvoje České republiky, ve znění Aktualizace č. 1, 2, 3 a 5, schválená dne 2. 9. 2019
- Aktualizace č. 1 Zásad územního rozvoje Karlovarského kraje, která nabyla účinnosti 13. 7. 2018;
- Územní plán Rotava, který nabyl účinnosti dne 5.9.2020.

Přezkoumání záměru

Orgán územního plánování přezkoumal záměr podle § 96b odst. 3 stavebního zákona, zda je přípustný z hlediska souladu s politikou územního rozvoje a územně plánovací dokumentací a z hlediska uplatňování cílů a úkolů územního plánování, či nikoliv.

Orgán územního plánování přezkoumal soulad záměru s politikou územního rozvoje:

- Platná Politika územního rozvoje ČR záměr v jím dotčeném území neřeší, záměr se věci řešených Politikou územního rozvoje ČR nedotýká.

Orgán územního plánování přezkoumal soulad záměru s Aktualizací č. 1 Zásad územního rozvoje Karlovarského kraje:

- Záměr je v souladu s vydanou Aktualizací č. 1 Zásad územního rozvoje Karlovarského kraje.

Orgán územního plánování přezkoumal soulad záměru s Územním plánem Rotava:

- Předmětný záměr "PUMPTRACK Rotava" Rotava je navrhován na pozemcích parc. č. 2096, 2097, 1611/274 v katastrálním území Rotava. Předmětné pozemky nebo jejich předmětné části jsou součástí zastavitelných ploch Občanské vybavení – tělovýchova a sportovní zařízení (OS). Hlavním využitím těchto ploch jsou plochy pro sportovní činnost a regeneraci organismu, pozemky staveb nebo zařízení pro sport, rekreaci a cestovní ruch, přípustným využitím jsou stavby a zařízení pro dopravu v klidu přímo související s danou funkcí. Při umísťování staveb je nutno dodržovat pravidla uspořádání území:

- max. výška - 10 m
- min. % zeleně - 15

V rámci předmětného záměru nejsou na pozemcích umísťovány žádné stavby – úřad územního plánování tedy neposuzoval dodržení max. výšky.

Umístěním a provedením předmětného záměru bude celková zastavěná plocha dráhy a zpevněných ploch činit 1360 m² z celkové plochy dotčených pozemků 9256 m². Provedením stavby bude zachováno 1530 m² zeleně, bude tedy dodržena podmínka zachování 15% ozelenění pozemků (v tomto případě bude zachováno cca 67 % zeleně). Předmětné pozemky jsou součástí zastavěného území.

- Záměr je v souladu s Územním plánem Rotava (nabyt účinnosti dne 5.9.2020).

Orgán územního plánování posoudil soulad záměru s cíli a úkoly územního plánování stanovenými v § 18 a 19 stavebního zákona:

- Navrhovaný záměr "PUMPTRACK Rotava" Rotava je v souladu s územním plánem Rotava i s požadavky ustanovení § 19 odst. 1) písmene d) a e) stavebního zákona, splňuje podmínky pro hospodárné využívání zastavěného území podle § 18 odstavce 4 stavebního zákona a zároveň vyhovuje urbanistickým, architektonickým a estetickým požadavkům na využívání a prostorové uspořádání území s ohledem na podmínky v území a na jeho charakter (§ 19 odst. 1, písm. d) a e) stavebního zákona). Pro umístění a provedení uvedeného záměru není nutné stanovovat podmínky. Jelikož je ÚP Rotava zpracován v souladu s úkoly a cíli územního plánování a předmětný záměr je v souladu s platnou územně plánovací dokumentací lze konstatovat, že souladem stavby s ÚP Rotava je potvrzen obecný soulad stavby dle § 18 a § 19 stavebního zákona.

Z výše uvedených důvodů dospěl orgán územního plánování k závěru, že posuzovaný záměr je přípustný.

Proti tomuto závaznému stanovisku se nelze odvolat. Nezákonné závazné stanovisko lze zrušit nebo změnit v přezkumném řízení. Podle § 149 odst. 1 správního řádu závazné stanovisko není samostatným rozhodnutím ve správním řízení. Obsah závazného stanoviska je závazný pro výrokovou část rozhodnutí stavebního úřadu. Nezákonné závazné stanovisko lze zrušit nebo změnit pouze v rámci odvolacího řízení proti rozhodnutí, které bylo závazným stanoviskem podmíněno.

Platnost závazného stanoviska lze prodloužit, pokud se nezměnily podmínky v území.

Závazné stanovisko nepozbývá platnosti:

a) bylo-li na základě žádosti podané v době jeho platnosti vydáno územní rozhodnutí, společné povolení nebo jiné obdobné rozhodnutí podle jiného zákona a toto rozhodnutí nabylo právní moci,

- b) byla-li na základě návrhu veřejnoprávní smlouvy nahrazující územní rozhodnutí nebo společné povolení podaného v době jeho platnosti uzavřena veřejnoprávní smlouva a tato veřejnoprávní smlouva nabyla účinnosti, nebo
- c) nabyli-li právních účinků územní souhlas nebo společný územní souhlas a souhlas s provedením ohlášeného stavebního záměru vydaný k oznámení stavebního záměru učiněného v době platnosti závazného stanoviska.

Ing. Iva Harapátová v.r.
úřednice odboru územního plánování,
stavebního úřadu a památkové péče

„elektronicky podepsáno“ „otisk úředního razítka“

Příloha závazného stanoviska:

Ověřená situace umístění stavby z předložené projektové dokumentace

Obdrží:

A. Žadatel

1. Město Rotava, IDDS: w4tb7kv
sídlo: Sídliště č.p. 721, 357 01 Rotava I

E. Ostatní

2. Městský úřad Kraslice, Odbor ÚP, SÚ a PP - obecný stavební úřad, nám. 28. října č.p. 1438/6,
358 01 Kraslice





MĚSTSKÝ ÚŘAD ROTAVA		č. dop.
DOŠLO: 27-10-2020		vlast.
č.j.: 5935/2020		zprac.
Příloha:		ukl. zn.

Galina Ožanová
2020.10.27 11:26:49

Signer:
CN=Galina Ožanová
C=CZ
O=Město Kraslice
5.4.97=NTRCZ-00259438
Serial key:
RSA/2048 bits

Městský úřad Kraslice - Odbor životního prostředí
se sídlem v Kraslicích, nám. 28. října 1438, PSČ 358 21
Tel. +420 352 370 411, e-mail surova@meu.kraslice.cz, DS: rieb3t

Město Rotava
zastoupené starostou Michalem Červenkou
Sídliště 721
357 01 Rotava
DS: w4tb7kv

Vaše číslo jednací / ze dne Číslo jednací
ROT/5571/20/Tro/07. 10. 2020 10751/2020/MUK-2

Vyřizuje/tel. Kraslice
Mgr. G. Surová/352 370 444 27. 10. 2020

Souhrnné vyjádření ke stavbě „Pumptrack Rotava“

Městský úřad Kraslice, odbor životního prostředí, obdržel dne 08. 10. 2020 pod č.j. 10751/2020/MUK Vaši žádost o vyjádření ke stavbě „Pumptrack Rotava“. Projektová dokumentace řeší novou stavbu pumptracku, která bude sloužit zejména k rekreačnímu a sportovnímu využití. Bude určená především pro jízdu na kolech, skateboardech nebo koloběžkách. Půjde o dráhu s asfaltovým povrchem s vlnami a klopenými zatáčkami. Umístění stavby je navrženo v zastavěném území obce na pozemku, který je v současnosti využíván jako deponie výkopového materiálu města. Dešťová voda bude odváděna směrem do středu okruhu, zelených ploch, kde bude vsakována. Stavbou budou dotčeny pozemky p. p. č. 2096, 2097 a 1611/274 v k.ú. Rotava, obec Rotava.

Investorem je město Rotava, zastoupené starostou Michalem Červenkou, Sídliště 721, 357 01 Rotava, IČO 00259551. K žádosti jste přiložili projektovou dokumentaci.

Na základě Vaší žádosti vydáváme následující vyjádření:

ochrana přírody a krajiny (Mgr. Gabriela Surová – 352 370 444)

– v případě potřeby kácení dřevin na nelesních pozemcích je nutné požádat orgán ochrany přírody (v tomto případě Městský úřad Rotava) o povolení podle ustanovení § 8 odst. 1 zákona č. 114/1992 Sb., o ochraně přírody a krajiny, ve znění pozdějších předpisů. Žádat může vlastník pozemku, na kterém dřeviny rostou, nebo oprávněný uživatel se souhlasem vlastníka; povolení ke kácení se nevyžaduje pro dřeviny o obvodu kmene do 80 cm měřeného ve výšce 130 cm nad zemí nebo pro zapojené porosty dřevin, pokud celková plocha kácených zapojených porostů dřevin nepřesahuje 40 m²;

ochrana zemědělského půdního fondu (ZPF) (Ing. Galina Ožanová – 352 370 458)

– uvedenou investiční akcí nejsou dotčeny zájmy zákona č. 334/1992 Sb., o ochraně zemědělského půdního fondu, ve znění pozdějších předpisů;

ochrana lesa (Eliška Holická – 352 370 435)

– stavba se nachází v ochranném pásmu lesa a je třeba požádat orgán státní správy lesů o vydání závazného stanoviska k umístění stavby do 50 m od okraje lesa v souladu s ustanovením § 14 odst. 2 zákona č. 289/1995 Sb., o lesích a o změně a doplnění některých zákonů (lesní zákon), ve znění pozdějších předpisů. K žádosti je nutno přiložit tyto doklady: informace o dotčeném lesním pozemku stavbou; stanovisko vlastníka dotčeného lesního pozemku a stručný popis stavby včetně jejího zákresu v mapě;

ochrana ovzduší (Bc. Kateřina Kaloudová – 352 370 436)

– zájmy podle zákona č. 201/2012 Sb., o ochraně ovzduší, ve znění pozdějších předpisů, nejsou plánovanou stavbou dotčeny;

odpadové hospodářství (Bc. Kateřina Kaloudová – 352 370 436)

– pokud stavební záměr vyžaduje řízení dle zákona č. 183/2006 Sb., o územním plánování a stavebním řádu (stavební zákon) – územní řízení, společné územní a stavební řízení, stavební povolení – je třeba dle § 79 odst. 4 zákona č. 185/2001 Sb., o odpadech a o změně některých dalších zákonů, ve znění pozdějších předpisů, požádat orgán odpadového hospodářství o vydání závazného stanoviska z hlediska nakládání s odpady;

vodoprávní úřad (Petra Ryplová – 352 370 422)

– z hlediska ochrany vod nejsou ke stavbě žádné námitky, stavbou nedojde k ohrožení zájmů chráněných zákonem č. 254/2001 Sb., o vodách ve znění pozdějších předpisů.

Dále Vás upozorňujeme na skutečnost, že jako dotčený orgán státní správy na některých úsecích ochrany životního prostředí máme možnost provádět kontroly za účelem ověření údajů uváděných v projektové dokumentaci a za účelem kontroly stavby.

otisk razítka

RNDr. Jiří Hejkal
vedoucí odboru životního prostředí

Na vědomí

Městský úřad Kraslice, odbor územního plánování, stavebního úřadu a památkové péče
Městský úřad Kraslice, odbor životního prostředí, ochrana přírody a krajiny
Městský úřad Kraslice, odbor životního prostředí, ochrana lesa
Městský úřad Kraslice, odbor životního prostředí, odpadové hospodářství



Hasičský záchranný sbor Karlovarského kraje
Územní odbor Sokolov, Petra Chelčického 1560, 356 01 Sokolov

Č. j.: HSKV-2586-2/2020-SO

Město Rotava
Sídliště 721
Rotava

MĚSTSKÝ ÚŘAD ROTAVA		č. dop.
DOŠLO: 29 -10- 2020		vlast.
Č.j.: 5948/2020		zprac.
Příloha:		ukl. zn.

Sokolov, 27. října 2020
Počet listů/stran: 1/1
Přílohy: 0

ZÁVAZNÉ STANOVISKO
dotčeného orgánu státní správy na úseku požární ochrany

Vyřizuje: nrap. Martin Goss, tel.: 950 381 156, e-mail: martin.goss@kvk.izscr.cz

Název stavby : Pumptrack
Místo stavby : k.ú. Rotava, p.p.č. 2096; 2097; 1611/274
Stavebník : Město Rotava
Předložená dokumentace : k územnímu a stavebnímu řízení
Projektant : Ing. Josef Dytrych, ČKAIT neorazítkováno, 9/2020

Hasičský záchranný sbor Karlovarského kraje jako věcně a místně příslušný dotčený orgán na úseku požární ochrany dle ustanovení § 26 odst. 2 písm. b) a ustanovení § 31 odst. 1 písm. b) zákona č. 133/1985 Sb., o požární ochraně, ve znění pozdějších předpisů (dále jen „zákon o požární ochraně“), posoudil výše uvedenou projektovou dokumentaci k územnímu a stavebnímu řízení předloženou dne 8.10.2020, a vydává k ní v souladu s ustanovením § 31 odst. 3 zákona o požární ochraně a dále dle ustanovení § 149 odst. 1 zákona č. 500/2004 Sb., správní řád, ve znění pozdějších předpisů

souhlasné závazné stanovisko.

Odůvodnění

HZS Karlovarského kraje vycházel při vydání závazného stanoviska z těchto podkladů:

- Projektová dokumentace k územnímu a stavebnímu řízení (Ing. Josef Dytrych, ČKAIT neorazítkováno, 9/2020).

Posouzením předložené projektové dokumentace, dospěl HZS Karlovarského kraje k závěru, že jsou splněny technické podmínky požární ochrany kladené na danou stavbu.

.....
Otisk razítka

plk. Mgr. Martin Mulač
ředitel Územního odboru Sokolov

v. z. mjr. Ing. Zdeněk Koco



Městský úřad Kraslice – Odbor životního prostředí
se sídlem v Kraslicích, nám. 28. října 1438, PSČ 358 21
Tel. +420 352 370 435, E-mail holicka@meu.kraslice.cz, DS: rieb3t

MĚSTSKÝ ÚŘAD ROTAVA	
DOŠLO 18-12-2020	viař.
6897/MUK	zprac.
	ukl. zn.

Eliška Holická
2020.12.18 07:58:11
Signer:
CN=Eliška Holická
C=CZ
OU=Město Kraslice
2.9.97=NTRCZ-00259438
Public key:
RSA/2048 bits

dle rozdělovníku

Vaše číslo jednací /ze dne

Číslo jednací
11240/2020/MUK-4

Vyřizuje/tel.
Holická/352 370 435

Kraslice
18. 12. 2020

**Závazné stanovisko orgánu státní správy lesů
k umístění stavby do 50 m od okraje lesa**

Městský úřad Kraslice, odbor životního prostředí, jako orgán státní správy lesů, věcně příslušný podle ustanovení § 48 odst. 2 písm. c) zákona č. 289/1995 Sb., o lesích a o změně a doplnění některých zákonů (lesní zákon), v platném znění, tímto v řízení o vydání závazného stanoviska dle § 149 odst. 1 zákona č. 500/2004 Sb., správní řád, ve znění pozdějších předpisů (dále jen „správní řád“), vydává na základě žádosti, vedené pod č. j. 11240/2020/MUK-2, od Města Rotava, zast. Michalem Červenkou, Sídliště 721, 357 01 Rotava, IČO 002 595 51

souhlasné závazné stanovisko

podle § 14 odst. 2 lesního zákona a v souladu s § 149 odst. 1 správního řádu

ke stavbě „PUMPTRACK ROTAVA“

na pozemku p. p. č. 2096, 2097 a 1611/274 v k. ú. Rotava

ve vzdálenosti do 50 m od okraje lesa

(lesní pozemky p. p. č. 1611/1 a 1611/310 v k. ú. Rotava).

Souhlas je vydáván za těchto podmínek:

1. Dle § 11 odst. 1 lesního zákona si každý musí počínat tak, aby nedošlo k ohrožování nebo k poškozování lesa. Při realizaci a provozování staveb je nutné dodržet zákazy některých činností v lesích stanovené § 20 lesního zákona, ke kterým patří mimo jiné zákaz provádění terénních úprav, vjezd a státní motorových vozidel, narušování půdního krytu, poškozování stromů a keřů, zákaz rozdělovat a udržovat otevřené ohně. Porušení stanovených zákazů a poškození pozemků určených k plnění funkcí lesa a lesních porostů je postihováno jako přestupek dle § 53 a § 54 lesního zákona.

2. Na lesním pozemku souvisejícím se stavbou nebudou během stavby ukládány odpadky, ani odpady ze stavby.

O d ů v o d n ě n í

Městský úřad Kraslice, odbor životního prostředí, obdržel dne 16. 10. 2020 pod č. j. 11240/2020/MUK-2 od Města Rotava, zast. Michalem Červenkou, Sídliště 721, 357 01 Rotava, IČO 002 595 51, žádost o udělení souhlasu se stavbou ve vzdálenosti do 50 m od okraje lesa pro stavbu „PUMPTRACK ROTAVA“ na pozemku p. p. č. 2096, 2097 a 1611/274 v k. ú. Rotava.

Stavba „PUMPTRACK ROTAVA“ na pozemku p. p. č. 2096, 2097 a 1611/274 v k. ú. Rotava je umístěna do vzdálenosti 50 m od okraje lesa (lesní pozemky p. p. č. 1611/1 a 1611/310 v k. ú. Rotava).

K žádosti byly předloženy tyto dokumenty:

- vyjádření vlastníka lesního pozemku
- znázornění v mapě

Městský úřad Kraslice, odbor životního prostředí, prozkoumal žádost v celém rozsahu a k předmětné stavbě nemá námitek.

P o u ě n í

Závazné stanovisko orgánu státní správy lesů o umístění stavby do vzdálenosti 50 m od okraje lesa je závazným stanoviskem ve smyslu § 149 správního řádu, které bude závazné pro výrokovou část rozhodnutí podle zákona č. 183/2006 sb., o územním plánování a stavebním řádu (stavební zákon), ve znění pozdějších předpisů. Proti tomuto stanovisku se nelze odvolat.

otisk razítka

Eliška Holická
referent odboru životního prostředí

Rozdělovník

I. Žadatel

Město Rotava, zastoupené starostou Michalem Červenkou, Sídliště 721,
357 01 Rotava, IČO 002 595 51
DS: w4tb7kv

II. Na vědomí

1. Městský úřad Kraslice, odbor územního plánování, stavebního úřadu a památkové péče
Interně s doručenkou
2. Lesy České republiky, s.p., Lesní správa Kraslice, Tyršova 648/30, 358 01 Kraslice
DS: e8jcfsn



Městský úřad Kraslice - Odbor životního prostředí
se sídlem v Kraslicích, nám. 28. října 1438, PSČ 358 20

Tel. +420 352 370 411, E-mail kaloudova@meu.kraslice.cz, DS: rieb3t

Dle rozdělovníku

Vaše číslo jednací/ze dne
30. 10. 2020

Číslo jednací
11833/2020/MUK-2

Vyřizuje/tel.
Bc. K. Kaloudová/352 370 436

Kraslice
02. 12. 2020

Závazné stanovisko orgánu odpadového hospodářství pro stavbu „Pumptrack Rotava“

Městský úřad Kraslice, odbor životního prostředí jako věcně příslušný orgán odpadového hospodářství dle ustanovení § 71 písm. k) a § 79 odst. 4 zákona č. 185/2001 Sb., o odpadech a o změně některých dalších zákonů, ve znění pozdějších předpisů (dále jen „zákon o odpadech“), a jako věcně a místně příslušný orgán dle ustanovení § 10 a § 11 zákona č. 500/2004 Sb., správní řád, ve znění pozdějších předpisů (dále jen „správní řád“)

vydává

na základě žádosti č.j. 11833/2020/MUK podané dne 06. 11. 2020 investorem stavby **Město Rotava, Sídliště 721, 357 01 Rotava, IČO: 00259551**

v rámci společného územního a stavebního řízení na stavbu:
„Pumptrack Rotava“- na p.p.č. 2096, 2097 a 1611/274 v k.ú. Rotava,

dle § 79 odst. 4 zákona o odpadech a v souladu s § 149 odst. 1 správního řádu

souhlasné závazné stanovisko

z hlediska způsobu nakládání s odpady podle příloh 3 a 4 zákona o odpadech za těchto podmínek:

- s veškerými odpady, které vzniknou při stavbě, bude naloženo v souladu se zákonem o odpadech a v souladu s předpisy vydanými k jeho provedení a budou předávány pouze osobám oprávněným (seznam oprávněných osob k nakládání s odpady je k dispozici na www stránkách: <https://isoh.mzp.cz/RegistrZarizeni/Main/Mapa>);
- stavební a demoliční odpady (odpady skupiny 17) budou předány pouze osobě oprávněné k jejich převzetí. V případě, že budou materiály ze stavby znovu na stavbě použity, platí, že se nestávají odpadem pouze v případě, že jsou ze stavby odnímány a následně v místě stavby nebo na jiné stavbě použity opět jako stavební výrobky k původnímu účelu. V případě, že tyto materiály nelze využít k jejich původnímu účelu, jedná se o odpady (stavební a demoliční). Tyto je možno předat k využití oprávněné osobě do zařízení k tomu určeného (recyklační linka), lze je také využívat na povrchu terénu, ale až po jejich úpravě (drcením, tříděním) v zařízeních k tomu určených (recyklačních linkách) v souladu s vyhláškou č. 294/2005 Sb., o podmínkách ukládání odpadů na skládky a jejich využívání na povrchu terénu a změně vyhlášky č. 383/2001 Sb., o podrobnostech nakládání s odpady, nebo je předat osobě oprávněné k odstranění.

O d ů v o d n ě n í

Městský úřad Kraslice, odbor životního prostředí, orgán odpadového hospodářství obdržel dne 06. 11. 2020 pod č. j. 11833/2020/MUK žádost o vydání závazného stanoviska dle § 79 odst. 4 zákona o odpadech od investora stavby Město Rotava, Sídliště721, 357 01 Rotava, IČO: 00259551, v rámci společného územního a stavebního řízení na stavbu „Pumptrack Rotava“- na p.p.č. 2096, 2097 a 1611/274 v k.ú. Rotava.

Jako podklad pro vydání závazného stanoviska byly správnímu orgánu žadatelem dodány tyto podklady: žádost a projektová dokumentace stavby.

Projektová dokumentace řeší novou stavbu pumptracku, která bude sloužit zejména k rekreačnímu a sportovnímu využití. Bude určena především pro jízdu na kolech, skateboardech nebo koloběžkách. Půjde o dráhu s asfaltovým povrchem s vlnami a klopenými zatáčkami. Umístění stavby je navrženo v zastavěném území obce na pozemku, který je v současnosti využíván jako deponie výkopového materiálu města. Dešťová voda bude odváděna směrem do středu okruhu, zelených ploch, kde bude vsakována. Stavbou budou dotčeny pozemky p. p. č. 2096, 2097 a 1611/274 v k.ú. Rotava, obec Rotava.

Správní orgán posoudil předmětnou žádost na základě výše uvedených podkladů, vzal v úvahu povinnost dodržovat platné právní předpisy zákona o odpadech a vydal souhlasné stanovisko. Pro případ, že budou stavební a demoliční odpady ze stavby využívány v rámci stavby, nebo na povrchu terénu, nebo odstraňovány stanovil správní orgán podmínku tak, jak je uvedeno ve výroku tohoto závazného stanoviska.

P o u ě n í

Toto závazné stanovisko je dle § 149 odst. 1 správního řádu úkonem učiněným správním orgánem na základě § 79 odst. 4 zákona o odpadech a bude závaznou součástí rozhodnutí vydaného podle zvláštních předpisů. Žadatel je povinen plnit podmínky a povinnosti v něm stanovené ode dne, kdy toto rozhodnutí nabude právní moci. Závazné stanovisko není samostatným rozhodnutím ve správním řízení a nelze se proti němu samostatně odvolat. Obsah závazného stanoviska lze napadnout v rámci odvolání proti rozhodnutí, které je závazným stanoviskem podmíněno.

otisk razítka

Bc. Kateřina Kaloudová
referent odboru životního prostředí

Rozdělovník

Obdrží

1. Město Rotava, Sídliště721, 357 01 Rotava, IČO: 00259551, IDDS: w4tb7kv

Na vědomí

1. Městský úřad Kraslice, odbor územního plánování, stavebního úřadu a památkové péče, nám. 28. října 1438, 358 20 Kraslice

**VYJÁDŘENÍ O EXISTENCI SÍTĚ ELEKTRONICKÝCH KOMUNIKACÍ
společnosti CETIN a.s.
(„Vyjádření“)**

**A VŠEOBECNÉ PODMÍNKY OCHRANY SÍTĚ ELEKTRONICKÝCH KOMUNIKACÍ
společnosti CETIN a.s.
(„Všeobecné podmínky ochrany SEK“)**

toto Vyjádření a Všeobecné podmínky ochrany SEK je vydané dle ustanovení § 101 zákona č. 127/2005 Sb., o elektronických komunikacích a o změně některých souvisejících zákonů, v účinném znění („**Zákon o elektronických komunikacích**“), a dle ustanovení § 161 zákona č. 183/2006 Sb., o územním plánování a stavebním řádu, v účinném znění („**Stavební zákon**“), a dle příslušných ustanovení zákona č. 89/2012 Sb., občanský zákoník, v účinném znění („**Občanský zákoník**“)

Číslo jednací: 786366/20

Číslo žádosti: 0120 925 729 („Žádost“)

Název akce („ Stavba “)	Pumptrack Rotava	
Důvod vydání Vyjádření („ Důvod vyjádření “)	Společné územní a stavební řízení	
Žadatel	Město Rotava	
Stavebník	Město Rotava	
Zájmové území	Okres	Sokolov
	Obec	Rotava
	Kat. území / č. parcely	Rotava
Platnost Vyjádření	12. 10. 2022 („Den konce platnosti Vyjádření“)	

Žadatel Žádostí určil a vyznačil Zájmové území, jakož i určil Důvod Vyjádření.

Na základě určení a vyznačení Zájmového území Žadatelem a na základě určení Důvodu Vyjádření vydává společnost CETIN a.s. následující Vyjádření:

Nedojde ke střetu se sítí elektronických komunikací (dále jen „SEK“) společnosti CETIN a.s.

- (I) Na Žadatelem určeném a vyznačeném Zájmovém území se nevyskytuje SEK společnosti CETIN a.s.
- (II) Společnost CETIN a.s. **souhlasí, aby** Stavebník a/nebo Žadatel, je-li Stavebníkem v Zájmovém území vyznačeném v Žádosti, **provedl stavbu a/nebo činnosti** povolené příslušným správním rozhodnutím vydaným dle Stavebního zákona.
- (III) Stavebník nebo jím pověřená třetí osoba je povinen řídit se Všeobecnými podmínkami ochrany SEK, které jsou nedílnou součástí Vyjádření.

Vyjádření je platné pouze pro Zájmové území určené a vyznačené Žadatelem, jakož i pro Důvod Vyjádření stanovený a určený Žadatelem v Žádosti.

Vyjádření pozbývá platnosti i) v Den konce platnosti Vyjádření, ii) změnou rozsahu Zájmového území či změnou Důvodu Vyjádření uvedeného v Žádosti a/nebo iii) jakýmkoliv porušením kterékoliv povinnosti stanovené Všeobecnými podmínkami ochrany SEK, to vše v závislosti na tom, která ze skutečností rozhodná pro pozbytí platnosti Vyjádření nastane nejdříve.

Číslo jednací: 786366/20

Číslo žádosti: 0120 925 729

Společnost CETIN a.s. vydáním tohoto Vyjádření poskytl Žadateli pro Žadatelem určené a vyznačené Zájmové území veškeré informace o SEK dostupné společnosti CETIN a.s. ke dni podání Žádosti.

Ze strany společnosti CETIN a.s. může v některých případech docházet ke zpracování Vašich osobních údajů. Ke zpracování Vašich osobních údajů dochází vždy v souladu s platnými právními předpisy. Konkrétní zásady a podmínky zpracování osobních údajů společností CETIN a.s. jsou dostupné na <https://www.cetin.cz/zasady-ochrany-osobnich-udaju>.

V případě dotazů k Vyjádření kontaktujte prosím asistenční linku 238 461 111.

Přílohami Vyjádření jsou:

- *Všeobecné podmínky ochrany SEK*
- *Situační výkres (obsahuje Zájmové území určené a vyznačené Žadatelem a výřezy účelové mapy SEK)*

Vyjádření vydala společnost **CETIN a.s.** dne: 12. 10. 2020.



CETIN a.s.
Českomoravská 2510/19, Libeň
190 00 Praha 9
DIČ: CZ04084063

102

SITUAČNÍ VÝKRES - ZÁJMOVÉ ÚZEMÍ



LEGENDA

- hranice zájmového území k vyjádření
- NV přípojka, území s NV přípojkou CETIN
- zaměřený průběh metalického kabelu
- zaměřený průběh optického kabelu, HDPE trubky nebo souběh optického a metalického kabelu
- nezaměřený průběh metalického kabelu
- nadzemní síť cizí
- nezaměřený průběh optického kabelu, HDPE trubky nebo souběh optického a metalického kabelu
- rádiové síť, ochranné pásmo rádiové sítě
- nadzemní síť
- neprovozovaná síť
- podzemní síť cizí
- síť s NV
- kolektor, kabelovod

Kauf

CETIN a.s.
Českomoravská 2510/19, Libeň
190 00 Praha 9
DIČ: CZ04084063

102

VŠEOBECNÉ PODMÍNKY OCHRANY SÍTĚ ELEKTRONICKÝCH KOMUNIKACÍ společnosti CETIN a.s.**1. PLATNOST VŠEOBECNÝCH PODMÍNEK**

- i) Tyto Všeobecné i podmínky ochrany sítě elektronických komunikací (dále jen „VPOSEK“) tvoří součást Vyjádření (jak je tento pojem definován níže v článku 2 VPOSEK).
- ii) V případě rozporu mezi Vyjádřením a těmito VPOSEK mají přednost ustanovení Vyjádření, pokud není těmito VPOSEK stanoveno jinak.

2. DEFINICE

Níže uvedené termíny, jsou-li použity v těchto VPOSEK a uvozeny velkým písmenem, mají následující význam, není-li těmito VPOSEK a/nebo Příslušnými požadavky stanoveno výslovně jinak:

„**CETIN**“ znamená CETIN a.s. se sídlem Českomoravská 2510/19, Libeň, 190 00 Praha 9, IČO: 04084063, zapsaná v obchodním rejstříku vedeném Městským soudem v Praze pod spz. B 20623;

„**Občanský zákoník**“ znamená zákon č. 89/2012 Sb., občanský zákoník, v účinném znění;

„**POS**“ je zaměstnanec společnosti CETIN, pověřený ochranou sítě, Tomáš Petrilák, tel.: 602 145 834, e-mail: tomas.petrilak@cetin.cz;

„**Den**“ je kalendářní den;

„**Příslušné požadavky**“ znamená jakýkoli a každý příslušný právní předpis, vč. technických norem, nebo normativní právní akt veřejné správy či samosprávy, nebo jakékoli rozhodnutí, povolení, souhlas nebo licenci, včetně podmínek, které s ním souvisí;

„**SEK**“ je síť elektronických komunikací ve vlastnictví CETIN;

„**Stavba**“ je stavba a/nebo činnost ve vztahu, k níž bylo vydáno Vyjádření, a je prováděna Stavebníkem a/nebo Žadatelem v souladu s Příslušnými požadavky, povolená příslušným správním rozhodnutím vydaným dle Stavebního zákona;

„**Situační výkres**“ je výkres, který je přílohou Vyjádření a obsahuje Zájmové území určené a vyznačené Žadatelem v Žádosti a výřezy účelové mapy SEK;

„**Stavebník**“ je osoba takto označená ve Vyjádření;

„**Vyjádření**“ je vyjádření o existenci sítě elektronických komunikací vydané společností CETIN dne 12. 10. 2020 pod č.j. 786366/20;

„**Zájmové území**“ je území označené Žadatelem a/nebo Stavebníkem v Žádosti;

„**Stavební zákon**“ je zákon č. 183/2006 Sb., o územním plánování a stavebním řádu, v účinném znění;

„**Zákon o elektronických komunikacích**“ je zákon č. 127/2005 Sb., o elektronických komunikacích a o změně některých souvisejících zákonů, v účinném znění;

„**Žadatel**“ je osoba takto označená ve Vyjádření.

„**Žádost**“ je žádost, kterou Žadatel a/nebo Stavebník požádal CETIN o vydání Vyjádření.

3. PLATNOST A ÚČINNOST VPOSEK

Tyto VPOSEK jsou platné a účinné Dnem odeslání Vyjádření na i) adresu elektronické pošty Stavebníka a/nebo Žadatele uvedenou v Žádosti nebo ii) adresu pro doručení prostřednictvím poštovní přepravy uvedenou Stavebníkem a/nebo Žadatelem v Žádosti.

4. OBECNÁ PRÁVA A POVINNOSTI STAVEBNÍKA A/NEBO ŽADATELE

- (i) Stavebník, Žadatel je výslovně srozuměn s tím, že SEK je veřejně prospěšným zařízením, byla zřízena ve veřejném zájmu a je chráněna Příslušnými požadavky.

- (ii) Stavebník, Žadatel nebo jím pověřená třetí osoba, je povinen při provádění Stavby nebo jiných prací, při odstraňování havárií a projektování staveb, řídit se Příslušnými požadavky, správnou praxí v oboru stavebnictví a technologickými postupy a je povinen učinit veškerá nezbytná opatření vyžadovaná Příslušnými požadavky k ochraně SEK před poškozením. Povinnosti dle tohoto odstavce má Stavebník rovněž ve vztahu k SEK, které se nachází mimo Zájmové území.
- (iii) Při zjištění jakéhokoliv rozporu mezi údaji v Situačním výkresu, který je přílohou Vyjádření a skutečným stavem, je Stavebník a/nebo Žadatel povinen bez zbytečného odkladu, nejpozději Den následující po zjištění takové skutečnosti, zjištěný rozpor oznámit POS.
- (iv) Případné dodatečné požadavky na úpravu a přeložení SEK zajistí společnost CETIN v souladu s ustanovením § 104 odst. 17 Zákona o elektronických komunikacích.
- (v) Stavebník, Žadatel nebo jím pověřená třetí osoba, je povinen každé poškození či krádež SEK bezodkladně, nejpozději Den následující po zjištění takové skutečnosti, oznámit takovou skutečnost dohledovému centru společnosti CETIN na telefonní číslo +420 238 464 190.
- (vi) Bude-li Stavebník, Žadatel nebo jím pověřená třetí osoba na společnosti CETIN požadovat, aby se jako účastník správního řízení, pro jehož účely bylo toto Vyjádření vydáno, vzdala práva na odvolání proti rozhodnutí vydanému ve správním řízení, je oprávněn kontaktovat POS.

5. ROZHODNÉ PRÁVO

Vyjádření a VPOSEK se řídí českým právem, zejména Občanským zákoníkem, Zákonem o elektronických komunikacích a Stavebním zákonem. Veškeré spory z Vyjádření či VPOSEK vyplývající budou s konečnou platností řešeny u příslušného soudu České republiky.

6. PÍSEMNÝ STYK

Písemným stykem či pojmem „písemně“ se pro účely Vyjádření a VPOSEK rozumí předání zpráv jedním z těchto způsobů:

- v listinné podobě;
- e-mailovou zprávou s uznávaným elektronickým podpisem dle zák. č. 297/2016 Sb., o službách vytvářejících důvěru pro elektronické transakce, v účinném znění; a/nebo e-mailovou zprávou zaslanou na adresu POS;

7. ZÁVĚREČNÁ USTANOVENÍ

- (i) Stavebník, Žadatel nebo jím pověřená třetí osoba je počínaje Dnem převzetí Vyjádření povinen užít informace a data uvedená ve Vyjádření pouze a výhradně k účelu, pro který mu byla tato poskytnuta. Stavebník, Žadatel nebo jím pověřená třetí osoba není oprávněn informace a data rozmnožovat, rozšiřovat, pronajímat, půjčovat či jinak umožnit jejich užívání třetí osobou bez předchozího písemného souhlasu společnosti CETIN.
- (ii) Pro případ porušení kterékoliv z povinností Stavebníka, Žadatele nebo jím pověřené třetí osoby, založené Vyjádřením /nebo těmito VPOSEK je Stavebník, Žadatel či jím pověřená třetí osoba odpovědný za veškeré náklady a škody, které společnosti CETIN vzniknou porušením povinností Stavebníka, Žadatele nebo jím pověřené třetí osoby.

Sdělení o existenci energetického zařízení, sítě pro elektronickou komunikaci nebo zařízení technické infrastruktury v majetku společnosti ČEZ Distribuce, a. s., pro akci:**Pumptrack Rotava**

Vážený zákazníku,

Na základě Vaší žádosti 0101395984 ze dne 12.10.2020 Vám zasíláme sdělení o existenci energetického zařízení, sítě pro elektronickou komunikaci nebo zařízení technické infrastruktury v majetku společnosti ČEZ Distribuce, a. s., ve Vámi vymezeném zájmovém území.

Dovolujeme si Vás upozornit, že **sdělení nenahrazuje** vyjádření provozovatele distribuční soustavy k projektové dokumentaci pro územní nebo stavební řízení, k připojení nového odběru, zdroje elektrické energie nebo k navýšení rezervovaného příkonu a výkonu a s výjimkou havárií ani souhlas s činností v ochranném pásmu.

Toto sdělení je platné do 12.04.2021 a je jedním z podkladů pro zpracování projektové dokumentace, pokud je taková dokumentace zpracovávána.

V majetku ČEZ Distribuce, a. s., se na Vámi uvedeném zájmovém území nachází nebo ochranným pásmem zasahuje energetické zařízení typu:

	sít' NN	sít' VN	sít' VVN
Podzemní sít'	střet		
Nadzemní sít'		střet	

Stanice	
---------	--

V majetku ČEZ Distribuce, a. s., se na Vámi uvedeném zájmovém území nachází nebo ochranným pásmem zasahuje sít' pro elektronickou komunikaci typu:

	sít' pro elektronickou komunikaci
Podzemní sít'	
Nadzemní sít'	

Zařízení technické infrastruktury zahrnuje zejména vodovodní, kanalizační a plynové přípojky pro objekty ČEZ Distribuce a. s., a dále pak další podzemní a nadzemní zařízení sloužící pro provoz distribuční sítě. V majetku ČEZ Distribuce, a. s., se na Vámi uvedeném zájmovém území nachází nebo ochranným pásmem zasahuje zařízení technické infrastruktury:

	zařízení technické infrastruktury
Nadzemní nebo podzemní	

Energetické zařízení (mimo nadzemních sítí NN), zařízení sítě pro elektronickou komunikaci a zařízení technické infrastruktury je chráněno ochranným pásmem podle § 46 zákona č. 458/2000 Sb., o podmínkách podnikání a o výkonu státní správy v energetických odvětvích a o změně některých zákonů (energetický zákon), ve znění pozdějších předpisů. Přibližný průběh tras energetických zařízení, sítě pro elektronickou komunikaci (v trase kabelového vedení může být uloženo několik kabelů energetických i komunikačních) a tras zařízení technické infrastruktury zasíláme v příloze tohoto dopisu.

V případě existence **podzemních** energetických zařízení, sítě pro elektronickou komunikaci nebo zařízení technické infrastruktury je povinností stavebníka alespoň 14 dní před započatím zemních prací požádat telefonicky na 800 850 860 nebo e-mailem na info@cezdistribuce.cz o tzv. **vytyčení trasy podzemního zařízení**, sítě pro elektronickou komunikaci nebo zařízení technické infrastruktury. O vytyčení lze požádat pouze na základě vydaného sdělení o existenci energetického zařízení, sítě pro elektronickou komunikaci nebo zařízení technické infrastruktury, a to (mimo havárií) nejpozději 30 dní před koncem jeho platnosti.

Dojde-li k obnažení podzemního vedení nebo k poškození energetického zařízení, sítě pro elektronickou komunikaci nebo zařízení se sítě pro elektronickou komunikaci související nebo zařízení technické infrastruktury ve vlastnictví ČEZ Distribuce, a. s., nahláste nám prosím tuto skutečnost bezodkladně jako poruchu na bezplatnou linku 800 850 860.

Pokud uvažovaná **akce nebo činnost zasáhne do ochranného pásma** nadzemních vedení, trafostanic nebo sítě pro elektronickou komunikaci, popř. bude po vytyčení zjištěno, že zasahuje do ochranného pásma podzemních energetických zařízení nebo zařízení pro elektronickou komunikaci, je nutné písemně požádat společnost ČEZ Distribuce, a. s., o souhlas s činností v ochranném pásmu (formulář je k dispozici na www.cezdistribuce.cz v části Formuláře / Činnosti v ochranných pásmech, kontaktní údaje pro podání Vaší žádosti naleznete v zápatí). Jestliže uvažovaná akce vyvolá potřebu dílčí změny trasy vedení nebo přemístění některých prvků energetického zařízení nebo sítě pro elektronickou komunikaci včetně souvisejícího zařízení, je nutné včas společnost ČEZ Distribuce, a. s., požádat o přeložku zařízení podle § 47 energetického zákona.

Zároveň Vás upozorňujeme, že v zájmovém území se může nacházet také energetické zařízení, síť pro elektronickou komunikaci nebo zařízení technické infrastruktury, které není v majetku společnosti ČEZ Distribuce, a. s.

V souvislosti s výše uvedeným si Vás dovoluujeme upozornit, že uvedené sdělení včetně jeho příloh obsahuje skutečnosti tvořící obchodní tajemství společnosti ČEZ Distribuce, a. s. Poskytnuté informace jsou dále také důvěrnými informacemi a obchodně citlivými informacemi společnosti ČEZ Distribuce, a. s. Z výše uvedených důvodů si Vás proto společnost ČEZ Distribuce, a. s., dovoluje upozornit, že s poskytnutými informacemi je potřeba nakládat dle platných právních předpisů, v opačném případě se vystavujete postihu ve smyslu platné právní úpravy. V této souvislosti si Vás dále dovoluujeme upozornit, že požadované informace nesmí být předány, sděleny, využity, zpřístupněny, či jiným způsobem postoupeny na jakoukoli třetí osobu bez předchozího prokazatelného souhlasu společnosti ČEZ Distribuce, a. s. Informace o existenci energetického zařízení, sítě pro elektronickou komunikaci a zařízení technické infrastruktury mohou být využity pouze pro účel, pro který byly vyžádány.

S pozdravem

ČEZ Distribuce, a. s.

Děčín, Děčín IV-Podmokly

Teplická 874/8

PSČ 405 02

IČ: 24729035

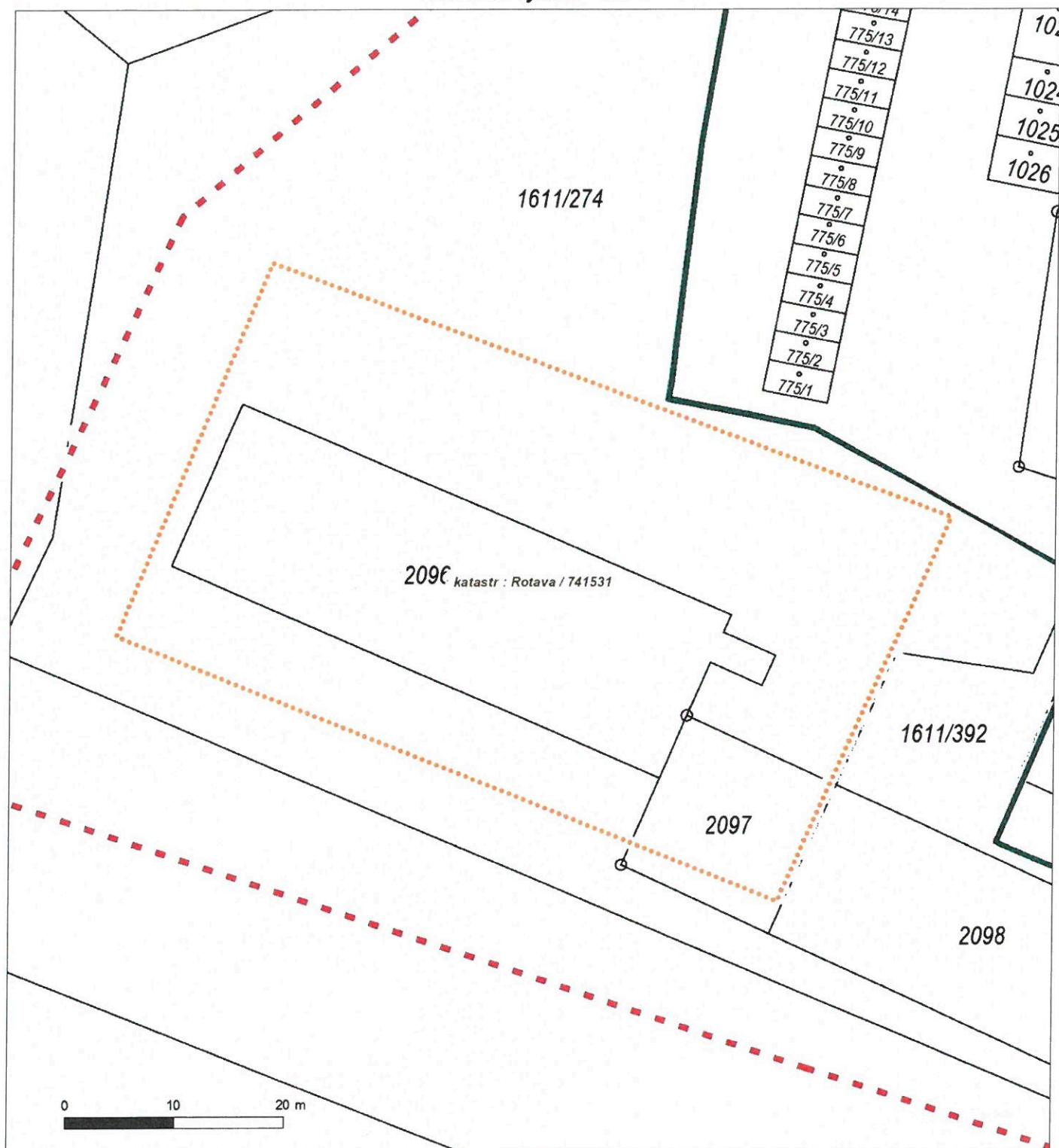
Přílohy

1. Situační výkres zájmového území
2. Podmínky pro provádění činností v ochranných pásmech energetických zařízení, sítě pro elektronickou komunikaci a zařízení technické infrastruktury

Platí pouze se sdělením číslo 0101395984.

Zakreslené polohy zařízení v příloze jsou pouze informativní.

Situační výkres - list 1



Není-li zobrazena katastrální mapa, zadejte žádost znovu. Katastrální mapa je generována prostřednictvím externí WMS služby, jejíž provoz nezajišťuje společnost ČEZ Distribuce, a. s.



ŽADATEL

Město Rotava

NAŠE ZNAČKA
0700278335

VYŘIZUJE / LINKA

VYŘÍZENO DNE
12.10.2020

Sdělení o existenci komunikačního vedení společnosti ČEZ ICT Services, a. s.

Název akce: **Pumptrack Rotava**

Účel: **Sloučené územní a stavební řízení**

Vážený zákazníku,
dovolujeme si reagovat na Vaši žádost číslo 0700278335 ze dne 12.10.2020, která se týkala sdělení o existenci komunikačního zařízení na Vámi určeném zájmovém území.

Dle vědomí společnosti ČEZ ICT Services, a. s., se na Vámi vymezeném zájmovém území:
nenachází komunikační zařízení v majetku společnosti ČEZ ICT Services, a. s.

Zároveň si Vás dovoluujeme upozornit, že není vyloučeno, že se ve Vámi vymezeném zájmovém území nachází jiné zařízení, které není v majetku společnosti ČEZ ICT Services, a. s.

Toto sdělení je platné do 12.10.2021.

V souvislosti s výše uvedeným si Vás dovoluujeme upozornit, že sdělení o existenci či neexistenci sítí představuje skutečnosti tvořící obchodní tajemství společnosti ČEZ ICT Services, a. s. Poskytnuté informace jsou dále také důvěrnými informacemi společnosti ČEZ ICT Services, a. s. Z výše uvedených důvodů si Vás proto společnost ČEZ ICT Services, a. s., dovoluje upozornit, že s poskytnutými informacemi je potřeba nakládat dle platných právních předpisů, v opačném případě se vystavujete postihu ve smyslu platné právní úpravy. V této souvislosti si Vás dovoluujeme rovněž upozornit, že požadované informace nesmí být předány, sděleny, využity, zpřístupněny, či jiným způsobem postoupeny na jakoukoli třetí osobu bez předchozího prokazatelného souhlasu společnosti ČEZ ICT Services, a. s. Informace o existenci sítí mohou být využity pouze pro účel, pro který byly vyžádány.

ČEZ ICT Services, a. s.

Praha, Praha 4
Duhová 1531/3
PSČ 140 53
IČ: 26470411

Přílohy

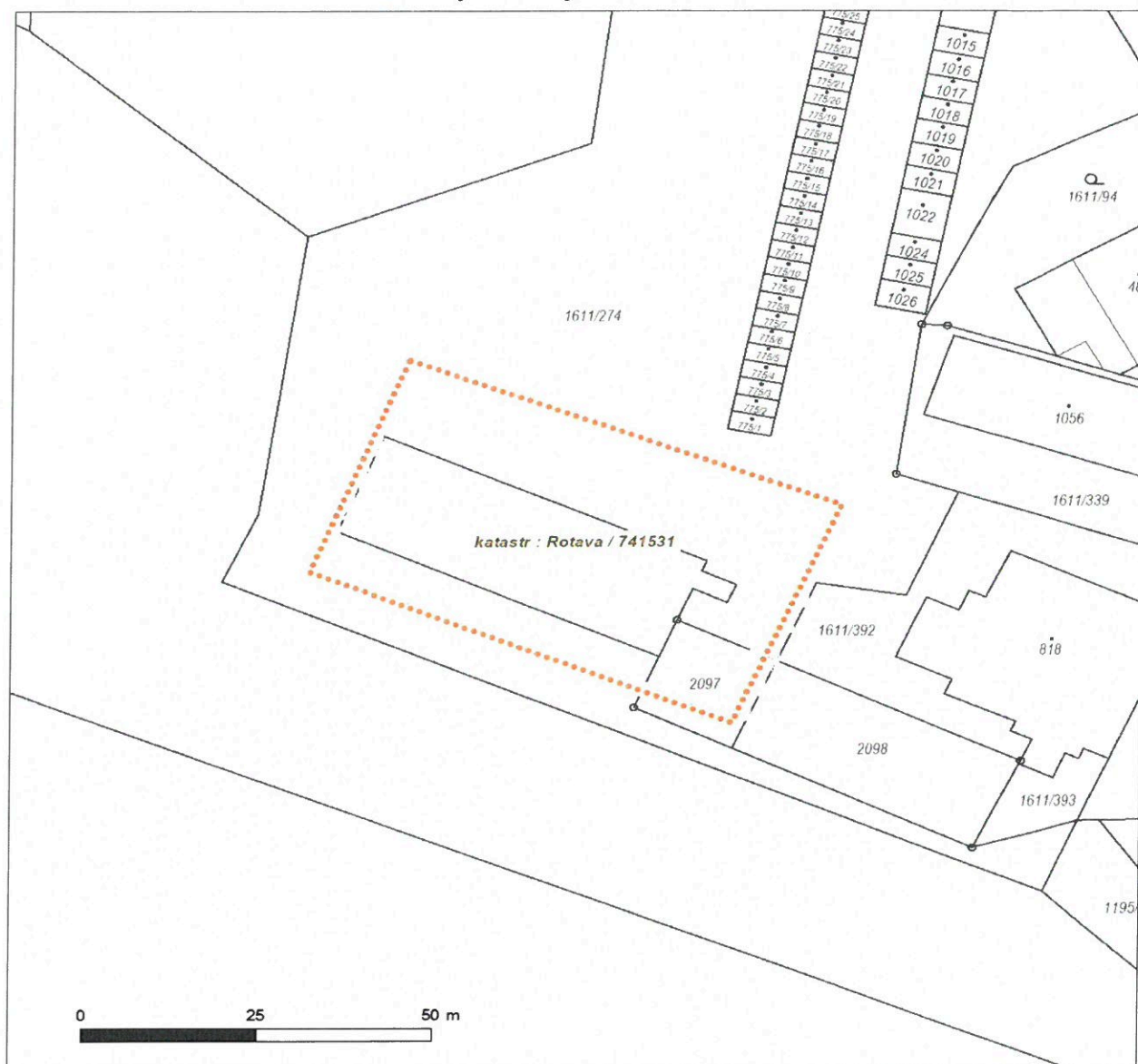
Situační výkres zájmového území



Platí pouze se sdělením číslo 0700278335.

Zakreslené polohy zařízení v příloze jsou pouze informativní.

Situační výkres zájmového území



LEGENDA

- | | | | |
|-----------|---------------------------|-----------|-----------------------------|
| ■ ■ ■ ■ ■ | Nadzemní optické vedení | — — — — — | Radioreléový spoj vzduch |
| — — — — — | Podzemní optické vedení | | Zájmové území |
| - - - - - | Nadzemní metalické vedení | ===== | Hranice katastrálního území |
| — — — — — | Podzemní metalické vedení | | |



ŽADATEL

Město Rotava

NAŠE ZNAČKA
0201138414

VYŘIZUJE / LINKA

VYŘÍZENO DNE
12.10.2020

Sdělení o existenci komunikačního vedení společnosti Telco Pro Services, a. s.

Název akce: Pumptrack Rotava

Účel: Sloučené územní a stavební řízení

Vážený zákazníku,
dovolujeme si reagovat na Vaši žádost číslo 0201138414 ze dne 12.10.2020, která se týkala sdělení o existenci komunikačního zařízení na Vámi určeném zájmovém území.

Dle vědomí společnosti Telco Pro Services, a. s., se na Vámi vymezeném zájmovém území:
nenachází komunikační zařízení v majetku společnosti Telco Pro Services, a. s.

Zároveň si Vás dovoluujeme upozornit, že není vyloučeno, že se ve Vámi vymezeném zájmovém území nachází jiné zařízení, které není v majetku společnosti Telco Pro Services, a. s.

Toto sdělení je platné do 12.10.2021.

V souvislosti s výše uvedeným si Vás dovoluujeme upozornit, že sdělení o existenci či neexistenci sítě představuje skutečnosti tvořící obchodní tajemství společnosti Telco Pro Services, a. s. Poskytnuté informace jsou dále také důvěrnými informacemi společnosti Telco Pro Services, a. s. Z výše uvedených důvodů si Vás proto společnost Telco Pro Services, a. s., dovoluje upozornit, že s poskytnutými informacemi je potřeba nakládat dle platných právních předpisů, v opačném případě se vystavujete postihu ve smyslu platné právní úpravy. V této souvislosti si Vás dovoluujeme rovněž upozornit, že požadované informace nesmí být předány, sděleny, využity, zpřístupněny, či jiným způsobem postoupeny na jakoukoli třetí osobu bez předchozího prokazatelného souhlasu společnosti Telco Pro Services, a. s. Informace o existenci sítě mohou být využity pouze pro účel, pro který byly vyžádány.

S pozdravem

Telco Pro Services, a. s.

Praha, Praha 4
Duhová 1531/3
PSČ 140 00
IČ: 29148278

Přílohy

Situační výkres zájmového území



Platí pouze se sdělením číslo 0201138414.

Zakreslené polohy zařízení v příloze jsou pouze informativní.

Situační výkres zájmového území



LEGENDA

- | | |
|---------------------------|-----------------------------|
| Nadzemní optické vedení | Radioreléový spoj vzduch |
| Podzemní optické vedení | Zájmové území |
| Nadzemní metalické vedení | Hranice katastrálního území |
| Podzemní metalické vedení | |



Městský úřad Rotava

Odbor tepelného a vodního hospodářství

Sídliště 721, 357 01 Rotava, tel.: +420 359 574 130, email: rotava@rotava.cz,
mu@rotava.cz

č. j.: **ROT/052/20/Nes**

vyřizuje: p. Ing. Aleš Neškrabal

tel.: +420 359 574 141

e-mail: neskrabal@rotava.cz

V Rotavě 12. října 2020

obdrží: Česká Mountainbiková Asociace z.s.
Ing. Josef Dytrych
Kubelíkova 1189/29, Praha 3

Název akce: PUMPTRACK Rotava

Kat. území: p.č. 2096, 2097, 1611/27 k.ú. Rotava

Účel: Vyjádření k existenci podzemních sítí

V zájmovém území výše uvedeného stavebního záměru **se nenachází podzemní vodovod ani kanalizace**, ve správě Města Rotava (viz. situační plánec v příloze).

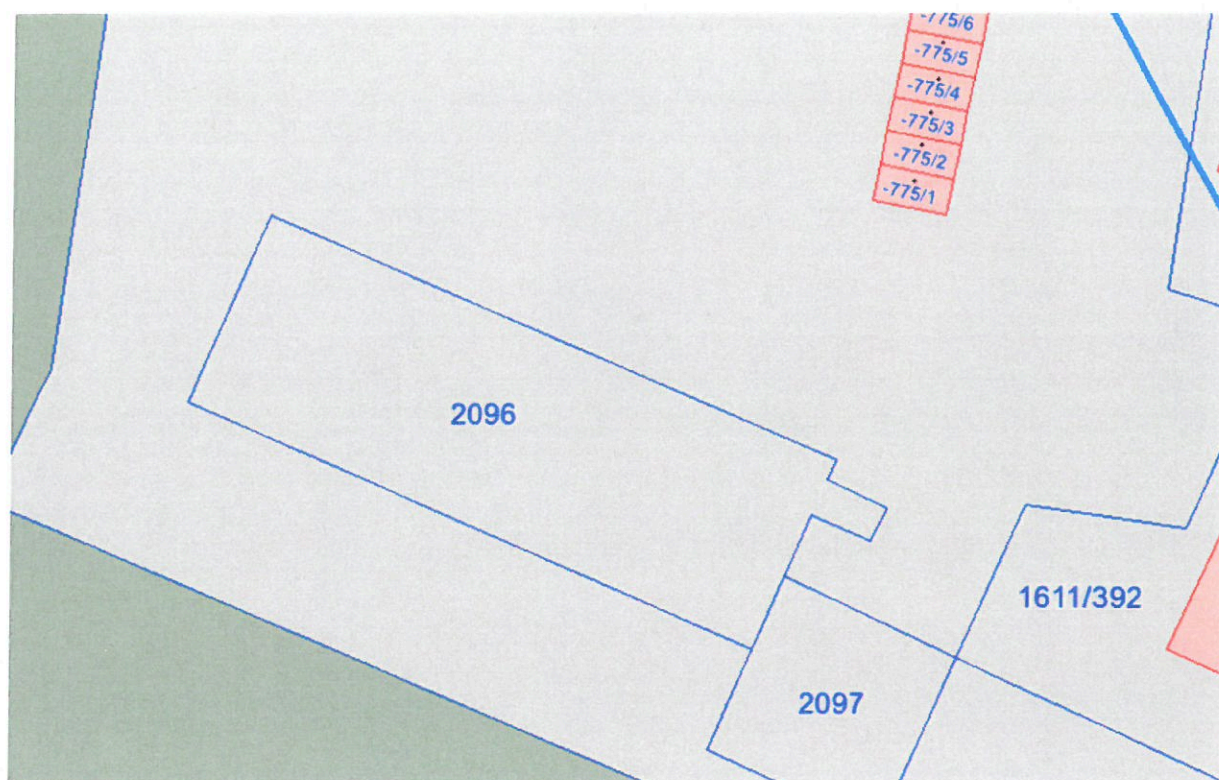
Toto vyjádření nenahrazuje souhlas k případnému napojení na vodovod nebo kanalizaci ve správě Města Rotava.

S pozdravem

Ing. Aleš Neškrabal
odbor tepelného a vodního hospodářství

Město Rotava ®
Sídliště 721, 357 01 Rotava
IČO: 00259551 DIČ: CZ00259551

Orientační plánec dotčeného území:





naše značka
5002239519

vyřizuje
Jiří Jetelina

datum
06.11.2020

Město Rotava
Sídliště 721
35701 Rotava

Věc:
Pumptrack Rotava

K.ú. - p.č.: Rotava

Stavebník: Město Rotava, Sídliště 721, 35701 Rotava

Účel stanoviska: Povolení stavby - stavební režim (ÚR+SP)

GasNet, s.r.o., jako provozovatel distribuční soustavy (PDS) a technické infrastruktury, zastoupený GasNet Služby, s.r.o., vydává toto stanovisko:

K Vašemu požadavku sdělujeme, že v blízkosti (dle předložené situace), se nachází vysokotlaký (dále jen VTL) plynovod DN 150.

- ochranné pásmo VTL plynovodu je 4 m na obě strany od plynovodu;
- bezpečnostní pásmo VTL Plynovodu DN 150 je 20 m na obě strany od plynovodu;

Styk Vašeho zařízení s VTL plynovody je nutno řešit s ohledem na zákon číslo 458/2000 Sb. (energetický zákon), ČSN EN 1594 a TPG 702 04 (Technická pravidla Gas).

Pumptrack bude dle předložené projektové dokumentace umístěn mimo bezpečnostní pásmo VTL plynovodu (20 m).

VŠEOBECNÉ PODMÍNKY:

- nepoškodit nadzemní části VTL plynovodu (orientační sloupky, uzávěry atd.);
- v ochranném pásmu VTL plynovodu neskladovat žádný stavební ani jiný materiál;
- případné dočasné zařízení staveniště (maringotky, mobilní buňky atd.) umístit mimo bezpečnostní pásmo VTL plynovodu;
- před zahájením prací Vám naše zařízení vytyčíme - žádost o vytyčení se nachází na internetových stránkách www.GasNet.cz/ds-online-vytyceni-pz/;

K případným změnám proti schválené dokumentaci je nutné vyžádání nového stanoviska k existenci a zabezpečení zařízení ve správě GasNet Služby, s.r.o.

Se stavbou dle Vámi předložené projektové dokumentace souhlasíme.

V rozsahu této stavby souhlasíme s povolením stavby dle zákona 183/2006 Sb. ve znění pozdějších předpisů. Tento souhlas platí pro územní řízení, řízení o územním souhlasu, veřejnoprávní smlouvy pro umístění stavby, zjednodušené územní řízení, ohlášení, stavební řízení, společné územní a stavební řízení, veřejnoprávní smlouvu o provedení stavby nebo oznámení stavebního záměru s certifikátem autorizovaného inspektora.

V zájmovém území se mohou nacházet plynárenská zařízení jiných vlastníků či správců, případně i dlouhodobě nefunkční/neprovozovaná plynárenská zařízení bez dostupných informací o jejich poloze a vlastnictví.

Platí pouze pro území vyznačené v příloze tohoto stanoviska a to 24 měsíců ode dne jeho vydání.

GasNet Služby, s.r.o.

Plynárenská 499/1 · Zábřovice · 602 00 Brno · T 555 90 10 10 · www.gasnet.cz

IČ: 27935311 · DIČ: CZ27935311

Zápis do obchodního rejstříku: Krajský soud v Brně, sp. zn. C 57165, dne 26. 7. 2007

Certificate of incorporation: Regional Court in Brno, ref. number C 57165, on 26th July 2007

Zákaznická linka GasNet 555 90 10 10, info@gasnet.cz, www.gasnet.cz



V případě dotčení pozemku v majetku společnosti GasNet, s.r.o. je třeba dále projednat smluvní vztah k tomuto pozemku. Kontakt na projednání naleznete na adrese www.gasnet.cz/cs/kontaktni-system/, činnost Smluvní vztahy - pozemky a budovy plynárenských zařízení.

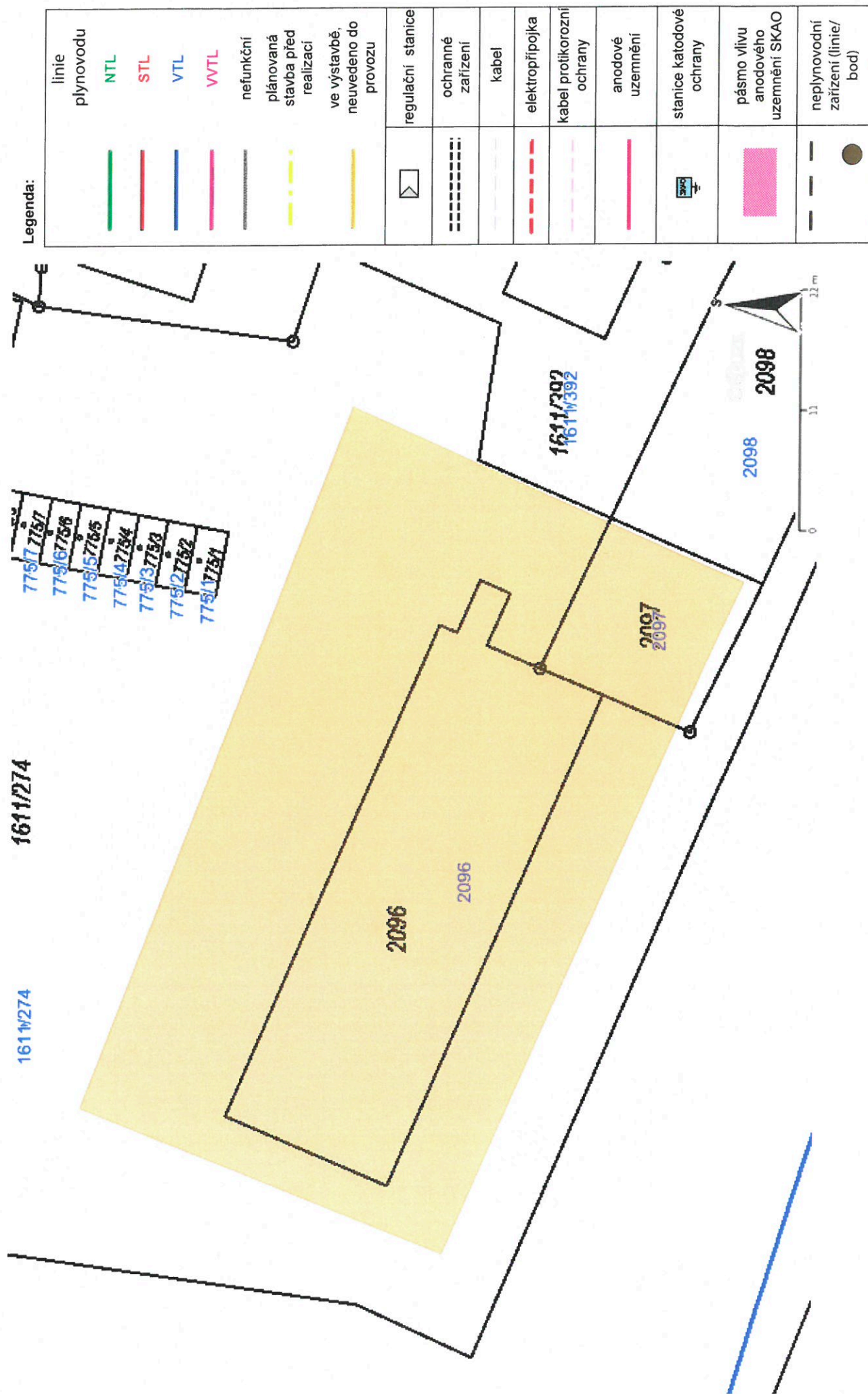
Za správnost a úplnost dokumentace předložené s žádostí včetně jejího souladu s platnými předpisy plně zodpovídá její zpracovatel. Stanovisko nenahrazuje případná další stanoviska k jiným částem stavby.

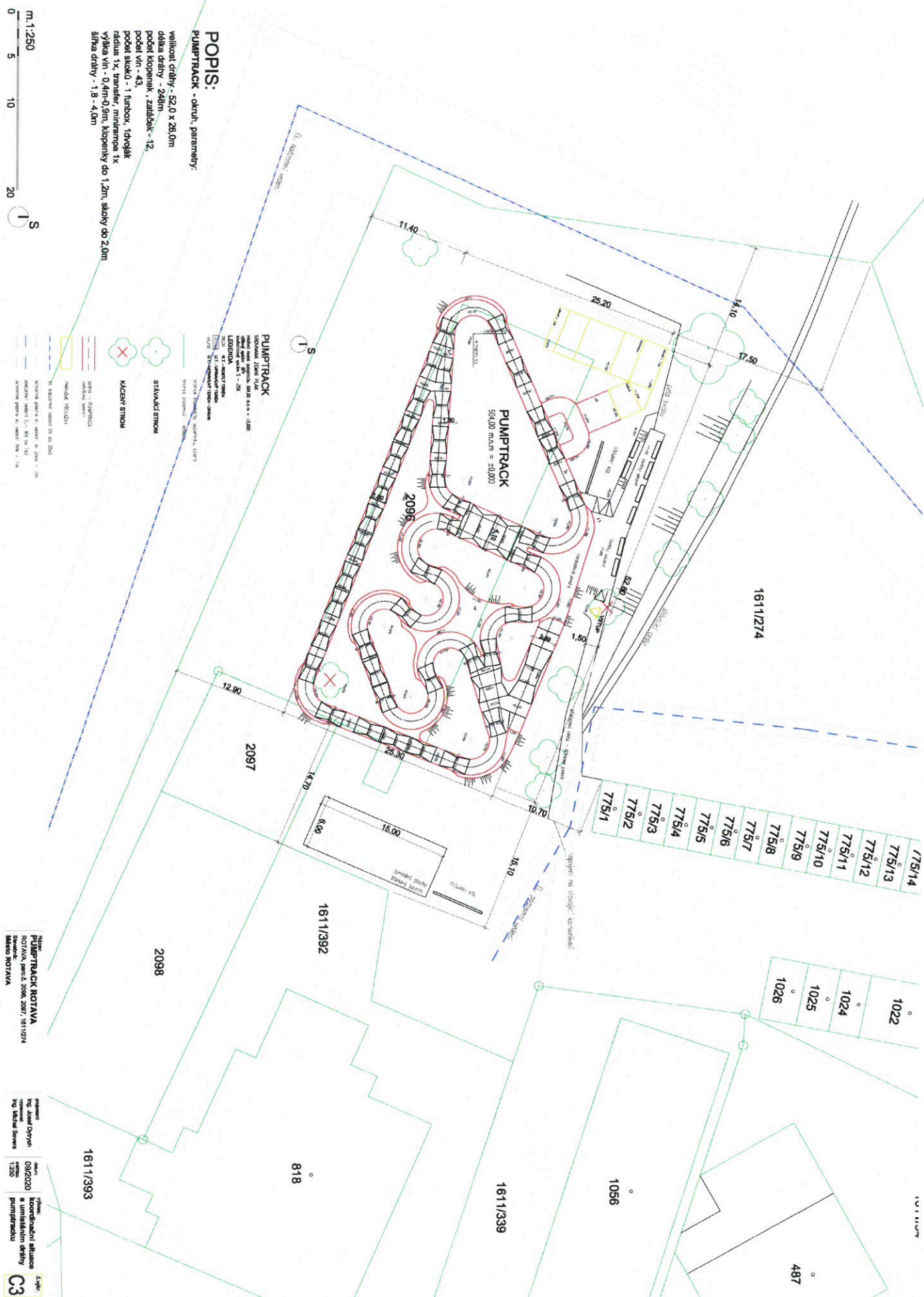
V případě další korespondence nebo jednání (např. změna stavby) uvádějte naši značku - 5002239519 a datum tohoto stanoviska. Kontakty jsou k dispozici na <https://www.gasnet.cz/cs/kontaktni-system/>.

GasNet, s.r.o.
zastoupená společností GasNet Služby, s.r.o., IČ 279 35 311
Jiří Jetelina
Specialista externích požadavků
Odbor zpracování externích požadavků
+420532227209
jiri.jetelina@gasnet.cz

Přílohy: Orientační zákres plynárenského zařízení, Ověřená příloha žadatele

Provozovatel DS: GasNet, s.r.o.; Stavebník: Město Rotava, Sídliště 721, 35701 Rotava. K.ú.: Rotava.







MĚSTSKÝ ÚŘAD ROTAVA	Č. dok.
DOŠLO: 16-12-2020	vlast.
Č. j. 6865/2020	opráv.
Příloha	nikl. zd.

Město Rotava
Sídliště 721
357 01 Rotava

VÁŠ DOPIS ZNAČKY / ZE DNE

NAŠE ZNAČKA

VYŘIZUJE / LINKA

MÍSTO ODESLÁNÍ / DNE

257 / 1111844897

J. Štípský / 800 850 860

Karlovy Vary / 10.12.2020

Souhlas s činností a umístěním stavby v ochranném pásmu distribuční soustavy

Dovolte nám, abychom reagovali na Vaši žádost, ve které nás žádáte o vydání souhlasu s činností a umístěním stavby v ochranném pásmu distribuční soustavy pro stavbu „Pumptrack Rotava na parcelách č.2096, č.2097, č.1611/274 v k.ú. Rotava“ (dále jen stavba/y).

Předložené podklady: Žádost o souhlas s činností a umístěním stavby v ochranném pásmu elektrického vedení, situace umístění.

Ze zaslaných podkladů je zřejmé, že stavba a s ní spojené činnosti zasahují do ochranného pásma distribuční soustavy nadzemního vedení VN 22 kV, **dispečerského značení: VN8159, typ zařízení: vzdušné vedení VN 3x70/11-1 AlFe, napětíová hladina: VN 22 kV, a kabelového vedení kNN 0,4kV**, které jsou v majetku naší společnosti, sdělujeme Vám, že **souhlasíme s činností spojenou s realizací výše uvedené stavby a jejím umístěním v ochranném pásmu** výše uvedené distribuční soustavy.

Sdělujeme že v místě je plánovaná stavba ČEZ Distribuce, a.s. IE-12-0008137.

Povoleny činnosti:

1 – stavební práce
4 - umístění stavby

2 – zemní práce
5 – skladování hořavin

3 – kácení a prořez
6 – skladování výbušnin

(nehodící se škrtněte)

Podmínkou pro zahájení činnosti v ochranném pásmu je platné „Sdělení o existenci energetického zařízení v majetku společnosti ČEZ Distribuce, a. s.“, v daném zájmovém území tohoto souhlasu a dodržení podmínek uvedených v tomto vyjádření.

ČEZ Distribuce, a. s.

Děčín, Děčín IV-Podmokly, Teplická 874/8, PSČ 405 02 | Zákaznická linka: 800 850 860, Linka pro hlášení poruch: 800 850 860, e-mail: info@cezdistribuce.cz, www.cezdistribuce.cz | IČ: 24729035, DIČ: CZ24729035 | zapsaná v obchodním rejstříku vedeném Krajským soudem v Ústí nad Labem, oddíl B, vložka 2145 | bank. spoj.: KB Praha 35-4544580267/0100 |
zasílací adresa: ČEZ Distribuce, a. s., Plzeň, Guldenerova 2577/19, PSČ 326 00

Platnost tohoto souhlasu je vázána dodržením následujících podmínek VN:

1. Ochranné pásmo stávajícího nadzemního vedení je souvislý prostor vymezený svislými rovinami vedenými po obou stranách vedení ve vodorovné vzdálenosti změřené kolmo na vedení, která činní od krajního vodiče vedení na obě strany u stávající distribuční soustavy VN 7 metrů (resp. 10 m metrů u zařízení postaveného do 31. 12. 1994), pro vodiče s izolací základní 2 m. Stavba bude v souběhu vzdálena od krajního vodiče min. 4 m. Od příhradových stožárů a opěrných bodů bude stavba vzdálena min. 5,5 m ve všech směrech. V místě křížení a souběhu s budoucí stavbou s distribuční soustavou VN bude výška vodičů nad stavbou min. 6 m. Svítidla a stožáry VO max. výšky do 3,0m mohou být umístěna nejblíže 3m od krajního vodiče vedení VN 22kV, svítidla a stožáry VO max. výšky nad 3,0m mohou být umístěna nejblíže 4m od krajního vodiče vedení VN 22kV, při opravě/údržbě musí být dodržena bezpečná vzdálenost dle PNE 33 0000-6. Zvýšená bezpečnost bude provedena, podle PNE 3333 01 ed. 3. pokud to technické podmínky vyžadují. Před zahájením stavby nechat vytýčit distribuční soustavu VN z důvodu přesného umístění. V případě zjištění, že není možné provést stavbu z důvodu výše uvedených vzdáleností, je nutné kontaktovat společnost ČEZ Distribuce, a.s., oddělení Správa energetického majetku a dohodnout další postup.
1. Ochranné pásmo distribuční soustavy VN bude po celou dobu stavby označeno výstražnou cedulí „**POZOR – ochranné pásmo vedení VN**“ ze stran možného vjezdu do tohoto pásma.
2. Stavební činnost prováděná v ochranném pásmu distribuční soustavy, která bude vyžadovat dozor ze strany pracovníků společnosti ČEZ Distribuce, a.s. – oddělení Sítě, provést vypnutí nebo opravu distribuční soustavy z důvodu stavební činnosti bude hrazeno v plném rozsahu v rámci stavby investorem. O vypnutí distribuční soustavy je nutné požádat písemně na stránkách www.cezdistribuce.cz/pozadavek na vypnutí a zajištění DS.
3. Po realizaci bude provedena kontrola umístění stavby v ochranném pásmu zástupcem společnosti ČEZ Distribuce, a.s., který provede zápis do stavebního deníku nebo vydá písemné stanovisko.
4. **V případě, že nebude možné dodržet výše předepsané vzdálenosti, je nutné distribuční soustavu přeložit podle zákona č. 458/2000 Sb., § 47 Přeložky zařízení.**
5. Místa křížení a souběhy ostatních staveb se zařízeními distribuční soustavy musí být vyprojektovány a provedeny zejména dle ČSN EN 50110-1, ČSN EN 50423-3, PNE 33 0000-6, ČSN EN 50341-3 pro venkovní vedení VN, ČSN 33 2000-5-52 a PNE 34 1050 pro kabelová vedení a ČSN 73 6005 o prostorovém uspořádání sítí technického vybavení, PNE 33 3302, PNE 333300-0, PNE 33 3301 Elektrická venkovní vedení s napětím nad 1 kV AC do 45 kV včetně. Budou dodrženy zásady bezpečnosti dle ČSN 343108. ČSN ISO 18893, tr. znak 275006 Pojízdne zdvihací pracovní plošiny – Bezpečnostní zásady, prohlídky, údržba a provoz.
6. Dodavatel prací musí oznámit příslušnému provozovateli distribuční soustavy zahájení prací minimálně 3 pracovní dny předem.
7. Práce v ochranném pásmu vedení VN, budou prováděny zásadně pod dozorem a na příkaz B, který bude vydán na požádání naším smluvním provozovatelem ČEZ Distribuce, a.s. – oddělení Sítě (linka 800 850 860). Jakákoliv poškození nebo

mimořádné události, způsobené na elektrickém zařízení stavebníkem, musí být neprodleně oznámeny na poruchovou linku 800 850 860 a budou opraveny na náklady viníka. Zahrnutí poškozených míst může být provedeno pouze po souhlasu vydaném naší společností.

8. Umístěním stavby nesmí dojít ke ztížení přístupu našich pracovníků a pracovníků námi pověřených firem k našemu zařízení.
9. Pracovníci provádějící práce budou prokazatelně poučeni o nebezpečí, které hrozí při nedodržení bezpečnostních předpisů.
10. **S ohledem k provádění prací a umístěním stavby v ochranném pásmu upozorňujeme na možnost nebezpečných vlivů od elektrického zařízení. Opatření proti těmto vlivům je na straně zhotovitele výše uvedené stavby. ČEZ Distribuce, a.s. nepřevezme žádnou zodpovědnost za případné škody, které vzniknou stavebníkovi následkem poruchy nebo havárie elektrického zařízení za nepředvídaných okolností nebo nedodržením uvedených podmínek.**
11. Jakékoliv události mající vliv na provoz předmětných vedení musí být neprodleně oznámeny na poruchovou linku 800 850 860 nebo včas oznámeny naší společností.
12. Výjimka z ochranného pásma se nevztahuje na zařízení TELCO PRO SERVICES, a.s.
13. V přímé souvislosti s činností při realizaci stavby:
 - Nedojde k ohrožení života zdraví nebo bezpečnosti osob
 - Nebude ohrožena bezpečnost a spolehlivost provozu zařízení distribuční soustavy, zejména u nadzemních vedení dodržet při zemních pracích dostatečnou vzdálenost od opěrných bodů pro zachování jejich stability a uzemňovací soustavy. Veškeré práce v ochranném pásmu provádět s největší opatrností.
14. Dále je nutné dodržet „Podmínky pro provádění činností v ochranných pásmech nadzemních vedení,“ viz. příloha.
15. **Je nutné, aby koordinační situační výkres byl zpracován podle výše uvedených podmínek**

Platnost tohoto souhlasu je vázána dodržením následujících podmínek kNN (kabelové vedení zemní):

1. Ochranné pásmo kabelového vedení je 1m po obou stranách krajního kabelu.
2. S předstihem bude provedeno vytýčení podzemního zařízení, aby byla určena hloubka jeho uložení, pro vybudování sjezdu na pozemek. V případě nedodržení ČSN 736005 „Prostorové uspořádání sítí technického vybavení“, zejména pak článek 4.7.3. a 4.7.4. uložení, požádá investor s předstihem o přeložku distribučního zařízení, dle zákona č. 458/2000 Sb. § 47, písm. 2 a 3, přeložku zajišťuje jeho vlastník na náklady toho, kdo potřebu přeložky vyvolal.
3. Místa křížení a souběhy ostatních zařízení se zařízeními energetiky musí být vyprojektovány a provedena zejména dle ČSN 73 6005, ČSN EN 50 341-1,2, ČSN EN 50 423-1, ČSN 33 2000-5-52 a PNE 33 3302.
4. Ke stavbě bude doloženo vyjádření ČEZ Distribuce, a.s., k výskytu podzemního zařízení. Budou důsledně respektovány podmínky v něm uvedené.
5. V přímé souvislosti s činností nedojde k ohrožení života, zdraví nebo bezpečnosti osob.

6. Musí být zachovány zásady bezpečnosti dle ČSN EN 50110-1, zejména pak dodržení minimálních vzdáleností od živých částí elektrického zařízení při práci, pobytu nebo použití mechanizačních prostředků v jeho blízkosti.
7. **Výkopové práce v ochranném pásmu kabelu(ů) do vzdálenosti 1m na obě strany se budou provádět výhradně bez použití mechanizace.**
8. Před záhozem trasy obnovit původní uložení, zhutnění a zásypem prosívanou zeminou. Pověřený zástupce ČEZ Distribuce, a.s., provede kontrolu uložení a potvrdí ukončení prací zápisem do stavebního deníku a 1xkopií zápisu předá do PD.
9. Veškerá činnost v ochranném pásmu zařízení distribuční soustavy musí být oznámena jeho provozovateli ČEZ Distribuce, a.s. úsek Provoz na tel. 800 850 860. Před ukončením činnosti (před záhozem) bude provedena kontrola stavby provozovatelem distribuční soustavy.
V případě potřeby, to znamená nedodržení podmínek uvedených v bodě 5, požádat provozovatele zařízení o jeho vypnutí a zajištění stavu bez napětí, a to nejméně 25 dnů předem.

Souhlas s prováděním činnosti související se zřízením (výstavbou) výše uvedené stavby končí dnem vydáním rozhodnutí.

Provozovatel si vyhrazuje právo odvolat souhlas kdykoli, pokud zjistí, že podmínky stanovené v tomto rozhodnutí o udělení souhlasu nejsou dodrženy. Pokud zjištěné nedostatky nebyly odstraněny ani na základě písemné výzvy ve stanoveném termínu, je žadatel povinen uvést ochranné pásmo do původního stavu a zdržet se provozování jakékoli činnosti, kterou zákon výslovně zakazuje.


Tento souhlas pozbývá platnosti, nebude-li stavba zahájena do 1 roku od udělení souhlasu a netýká se zajištění dodávky elektřiny pro danou stavbu.

Nesplnění výše uvedených podmínek při výstavbě stavby bude sloužit jako podklad pro nesouhlasné stanovisko s vydáním rozhodnutí.

S pozdravem



Ing. Zdeněk Rada
vedoucí oddělení Správa energetického majetku Sítě

 **DISTRIBUCE**
ČEZ Distribuce, a. s.
Děčín - Děčín IV-Podmokly
Teplická 874/8, PSČ 405 02
IČO: 247 29 035



DISTRIBUCE

PODMÍNKY PRO PROVÁDĚNÍ ČINNOSTÍ V OCHRANNÝCH PÁSMECH PODZEMNÍCH VEDENÍ

Ochranné pásmo podzemních vedení elektrizační soustavy do 110 kV vč. a vedení řídicí, měřicí a zabezpečovací techniky je stanoveno v § 46 odst. 5 zákona č. 458/2000 Sb., o podmínkách podnikání a o výkonu státní správy v energetických odvětvích a o změně některých zákonů (energetický zákon), ve znění pozdějších předpisů, a činí 1 metr po obou stranách krajního kabelu (energetického nebo pro elektronickou komunikaci) kabelové trasy, nad 110 kV činí 3 metry po obou stranách krajního kabelu.

V ochranném pásmu podzemního vedení je podle § 46 odst. 8 a 10 energetického zákona zakázáno:

- a) zřizovat bez souhlasu vlastníka těchto zařízení stavby či umisťovat konstrukce a jiná podobná zařízení, jakož i uskladňovat hořlavé a výbušné látky,
- b) provádět bez souhlasu vlastníka zemní práce,
- c) provádět činnosti, které by mohly ohrozit spolehlivost a bezpečnost provozu těchto zařízení nebo ohrozit život, zdraví či majetek osob,
- d) provádět činnosti, které by znemožňovaly nebo podstatně znesnadňovaly přístup k těmto zařízením,
- e) vysazovat trvalé porosty a přejíždět vedení mechanizmy o celkové hmotnosti nad 6 tun

Pokud stavba nebo stavební činnost zasahuje do ochranného pásma podzemního vedení, je třeba požádat o písemný souhlas vlastníka nebo provozovatele tohoto zařízení na základě § 46 odst. 8 a 11 energetického zákona.

V ochranných pásmech podzemních energetických vedení a sítí pro elektronickou komunikaci je třeba dále dodržovat následující podmínky:

1. Dodavatel prací musí před zahájením prací zajistit vytyčení podzemního zařízení a prokazatelně seznámit pracovníky, jichž se to týká, s jejich polohou a upozornit na odchylky od výkresové dokumentace
2. Výkopové práce do vzdálenosti 1 metr od osy (krajního) kabelu musí být prováděny ručně
3. Zemní práce musí být prováděny v souladu s ČSN 73 6133 Návrh a provádění zemního tělesa pozemních komunikací a při zemních pracích musí být dodrženo Nařízení vlády č. 591/2006 Sb., bližších minimálních požadavcích na bezpečnost a ochranu zdraví při práci na staveništích
4. Místa křížení a souběhy ostatních zařízení a staveb se zařízeními energetickými, komunikačními sítěmi pro elektronickou komunikaci nebo zařízeními technické infrastruktury musí být vyprojektovány a provedeny v souladu s platnými normami a předpisy, zejména s ČSN 33 2000-5-52, ČSN EN 50110-1, ČSN EN 50341-1, ČSN EN 50423-3, ČSN 73 6005 a PNE 33 0000-6, PNE 33 3301, PNE 34 1050
5. Dodavatel prací musí oznámit příslušnému provozovateli distribuční soustavy zahájení prací minimálně 3 pracovní dny předem.
6. Při potřebě přejíždění trasy podzemních vedení nebo podzemních zařízení vozidly nebo mechanizmy je třeba po dohodě s vlastníkem provést dodatečnou ochranu proti mechanickému poškození.
7. Manipulovat s obnaženými kabely pod napětím je možné pouze se souhlasem vlastníka. Odkryté zařízení sítě pro elektronickou komunikaci včetně ochranné trubky (HDPE apod.) musí být řádně zabezpečeno při práci i proti poškození nepovolanou osobou.
8. Před záhozem kabelové trasy musí být zástupce vlastníka kabelu / ochranné trubky vyzván ke kontrole uložení. Pokud tato organizace provádějící zemní práce neprovede, vyhrazuje si provozovatel distribuční soustavy právo nechat inkriminované místo znovu odkryt.
9. Při záhozu musí být zemina pod kabely řádně udusána, kabely zapiskovány a provedeno krytí proti mechanickému poškození. Podkopané kabely sítě elektronické komunikace budou podloženy ve vzdálenosti 1,5 m a zemina pod podložením musí být řádně upěchována. Pro zavěšení kabelu nebude použito sousedních kabelů nebo potrubí. Kabelové spojky budou uloženy vodorovně na můstku. Při práci s vysazováním a podkládáním kabelů stavebník včas vyzve přítomnosti pracovníka pověřeného společností ČEZ Distribuce, a.s.
10. Bez předchozího souhlasu je zakázáno snižovat nebo zvyšovat vrstvu zeminy nad kabelem.
11. Každé poškození zařízení provozovatele distribuční soustavy musí být okamžitě nahlášeno na bezplatnou linku ČEZ Distribuce 800 850 860, která je Vám k dispozici 24 hodin denně, 7 dní v týdnu.
12. Ukončení stavby musí být neprodleně ohlášeno příslušnému provoznímu útvaru.
13. Po dokončení stavby provozovatel distribuční soustavy nesouhlasí s vyhlášením ochranného pásma nových rozvodů, které jsou budovány, protože se již jedná o práce v ochranném pásmu zařízení provozovatele distribuční soustavy. Případné opravy nebo rekonstrukce na svém zařízení nebude provozovatel distribuční soustavy provádět na výjimku z ochranného pásma nebo na základě souhlasu s činností v tomto pásmu.

Případné nedodržení uvedených podmínek bude řešeno příslušným stavebním úřadem nebo nahlášeno Energetickému regulačnímu úřadu jako správní delikt ve smyslu příslušného ustanovení energetického zákona spočívající v porušení zákazu provádět činnosti v ochranných pásmech dle § 46 uvedeného zákona

Pozn.: Uvedené právní i technické normy jsou uvažovány v platném znění



DISTRIBUCE

PODMÍNKY PRO PROVÁDĚNÍ ČINNOSTÍ V OCHRANNÝCH PÁSMECH NADZEMNÍCH VEDENÍ

Ochranné pásmo nadzemního vedení distribuční soustavy podle § 46 odst. 3 zákona č. 458/2000 Sb., o podmínkách podnikání a o výkonu státní správy v energetických odvětvích a o změně některých zákonů (energetický zákon), je souvislý prostor vymezený svislými rovinami vedenými po obou stranách vedení ve vodorovné vzdálenosti měřené kolmo na vedení, které činí od krajního vodiče vedení na obě jeho strany:

- a) u napětí nad 1 kV a do 35 kV včetně
 - pro vodiče bez izolace 7 metrů (resp. 10 metrů u zařízení postaveného do 31. 12. 1994, vyjma lesních průseku, kde rozsah ochranného pásma i do uvedeného data činí 7 metrů),
 - pro vodiče s izolací základní 2 metry,
 - pro závěsná kabelová vedení 1 metr;
- b) u napětí nad 35 kV do 110 kV včetně
 - pro vodiče bez izolace 12 metrů (resp. 15 metrů u zařízení postaveného do 31. 12. 1994),
 - pro vodiče s izolací základní 5 metrů;
- c) u zařízení vlastní telekomunikační sítě držitele licence 1 metr od krajního vedení

Poznámka: Nadzemní vedení nízkého napětí (do 1 kV) není chráněno ochranným pásmem. Při činnostech prováděných v jeho blízkosti (práce v blízkosti) je nutné dodržet vzdálenosti dané ČSN EN 50110-1.

V ochranném pásmu nadzemního vedení je podle § 46 odst. 8 a 9 energetického zákona zakázáno:

1. zřizovat bez souhlasu vlastníka těchto zařízení stavby či umisťovat konstrukce a jiná podobná zařízení, jakož i uskláňovat hořlavé a výbušné látky,
2. provádět bez souhlasu vlastníka zemní práce,
3. provádět činnosti, které by mohly ohrozit spolehlivost a bezpečnost provozu těchto zařízení nebo ohrozit život, zdraví či majetek osob,
4. provádět činnosti, které by znemožňovaly nebo podstatně znesnadňovaly přístup k těmto zařízením,
5. vysazovat chmelnice a nechávat růst porosty nad výšku 3 metry.

Pokud stavba nebo stavební činnost zasahuje do ochranného pásma nadzemního vedení, je třeba požádat o písemný souhlas vlastníka nebo provozovatele tohoto zařízení na základě § 46 odst. 8 a 11 energetického zákona.

V ochranných pásmech nadzemních energetických vedení a sítí pro elektronickou komunikaci je třeba dále dodržovat následující podmínky:

1. Při pohybu nebo pracích v blízkosti elektrického vedení se nesmí osoby, předměty, prostředky nemající povahu jeřábu přiblížit k živým částem vodičů vysokého napětí blíže než 2 metry a u vodičů velmi vysokého napětí blíže než 3 metry (dle PNE 330000-6), pokud není větší vzdálenost stanovena v jiném předpisu (např. ČSN ISO 12480-1).
2. Jeřáby a jim podobná zařízení musí být umístěny tak, aby v kterékoli poloze byly všechny jejich části mimo ochranné pásmo vedení, a musí být zamezeno vymrštění lana.
3. Je zakázáno stavět budovy nebo jiné objekty v ochranných pásmech nadzemních vedení vysokého napětí.
4. Je zakázáno provádět veškeré pozemní práce, při kterých by byla narušena stabilita podpěrných bodů (sloupů nebo stožárů).
5. Je zakázáno upevňovat antény, reklamy, ukazatele apod. pod, přes nebo přímo na stožáry elektrického vedení.
6. Dodavatel prací musí prokazatelně seznámit své pracovníky, jichž se to týká, s ČSN EN 50110-1.
7. Pokud není možné dodržet body č. 1 až 4, je možné požádat příslušný provozní útvar provozovatele distribuční soustavy o další řešení (zajištění odborného dohledu pracovníka s elektrotechnickou kvalifikací dle Vyhlášky č. 50/1978 Sb., vypnutí a zajištění zařízení, zaizolování živých částí apod.), pokud nejsou tyto podmínky již součástí jiného vyjádření ke konkrétní stavbě.
8. V případě požadavku na vypnutí zařízení po nezbytnou dobu provádění prací je nutné požádat minimálně 2 měsíce před požadovaným termínem. V případě vedení nízkého napětí je možné též požádat o zaizolování části vedení.
9. Stavba bude situována tak, aby každá její část včetně dočasných zařízení byla vzdálena nejméně 1,5 metru od osy nadzemního zařízení pro elektronickou komunikaci.
10. Do vzdálenosti 1,5 metru od osy nadzemního zařízení pro elektronickou komunikaci nebudou používány mechanismy ohrožující provoz zařízení, skladován materiál, zemina, prováděny postřiky nebo jiná činnost, která by mohla ohrozit provoz zařízení nebo jiného zařízení souvisejícího s nadzemní sítí pro elektronickou komunikaci.

Případné nedodržení uvedených podmínek bude řešeno příslušným stavebním úřadem nebo nahlášeno Energetickému regulačnímu úřadu jako správní delikt ve smyslu příslušného ustanovení energetického zákona, spočívající v porušení zákazu provádět činnosti v ochranných pásmech dle § 46 uvedeného zákona.

Pozn.: Uvedené právní i technické normy jsou uvažovány v platném znění.